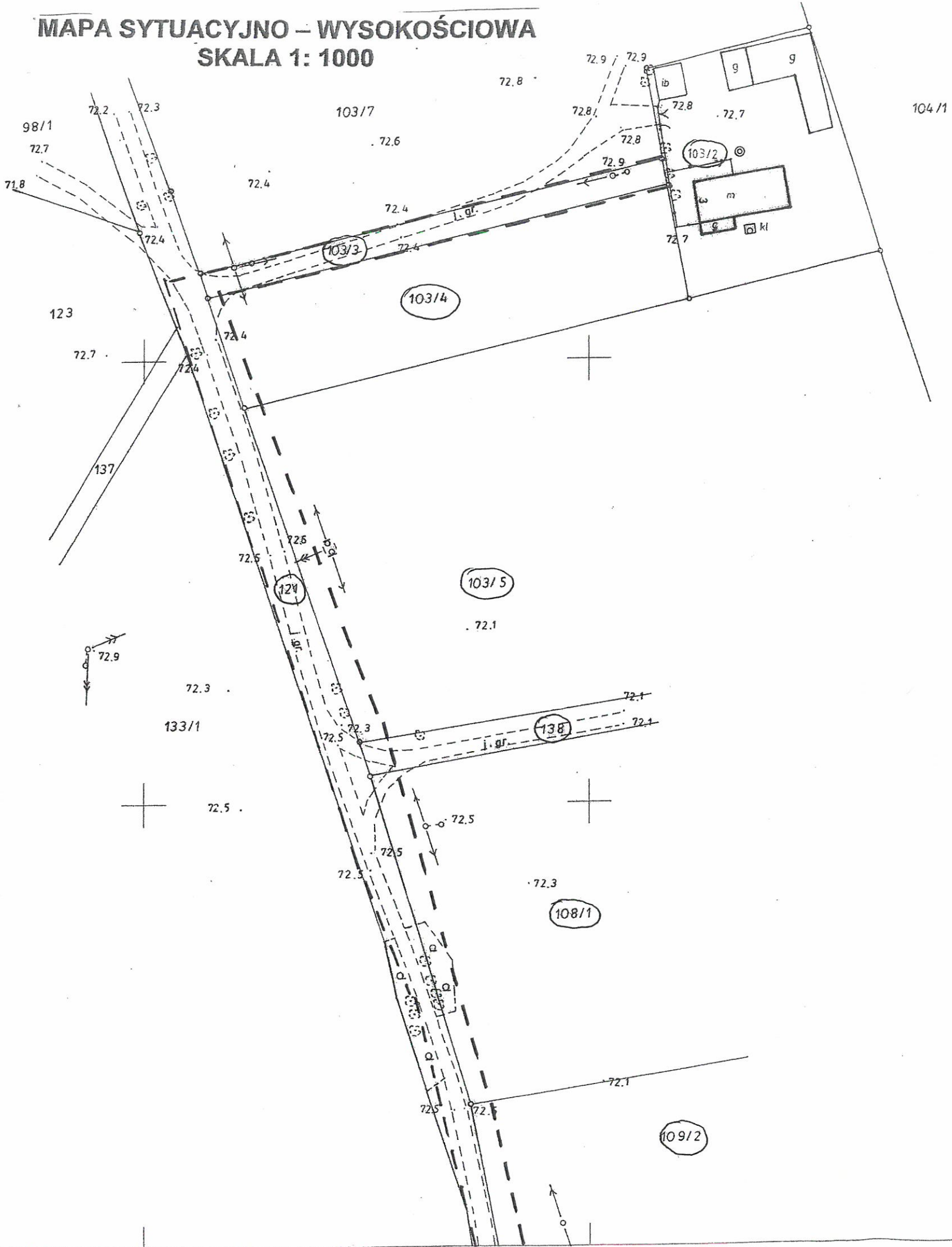


MAPA SYTUACYJNO – WYSOKOŚCIOWA
SKALA 1: 1000



Załącznik nr 1
do decyzji nr 2016 r.
o ustaleniu lokalizacji
inwestycji celu publicznego

Legenda
— linie rozgraniczające teren inwestycji

mgr *Matgorzata Wierzchowska*

upr. do projektowania w planowaniu
przestrzennym Min. GPiB nr 1126

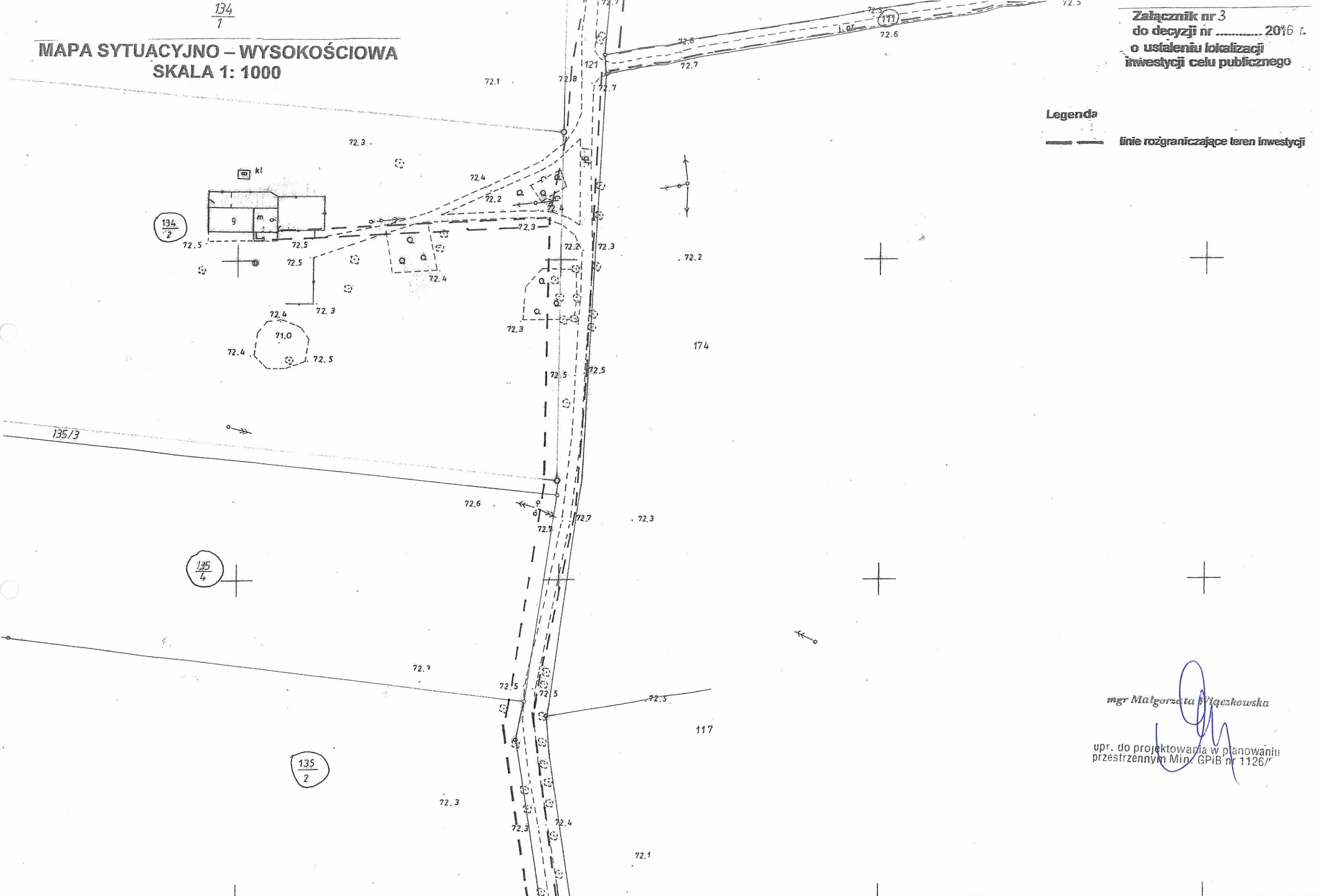
134
7

MAPA SYTUACYJNO - WYSOKOŚCIOWA SKALA 1: 1000

Załącznik nr 3
do decyzji nr 2016 r.
o ustaleniu lokalizacji
inwestycji celu publicznego

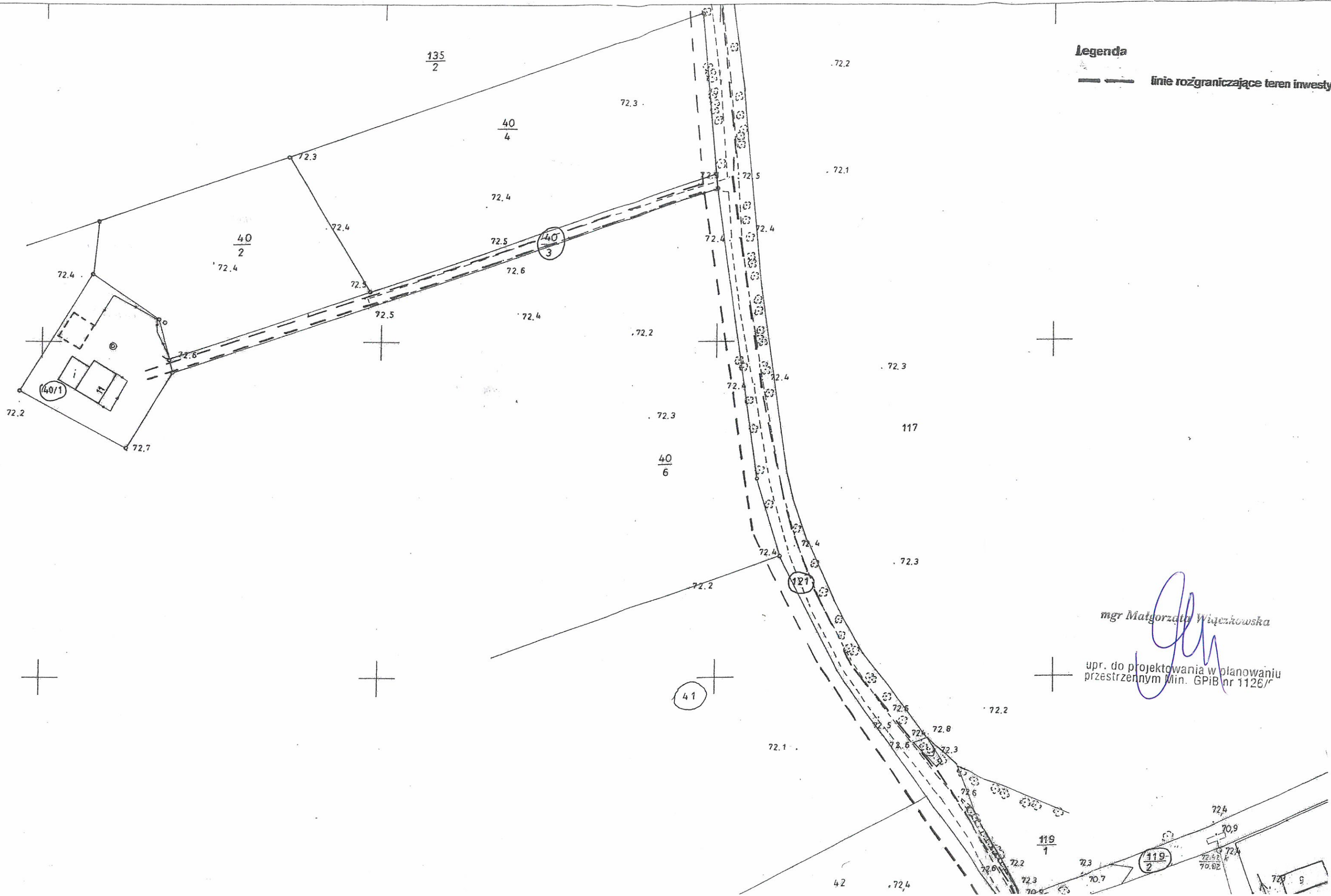
Legenda

— — — — — linie rozgraniczające teren inwestycji



mgr Małgorzata Więzowska

upr. do projektowania w planowaniu
przestrzennym Min. GPiB nr 1126/r



Legenda
--- linie rozgraniczające teren inwestycji

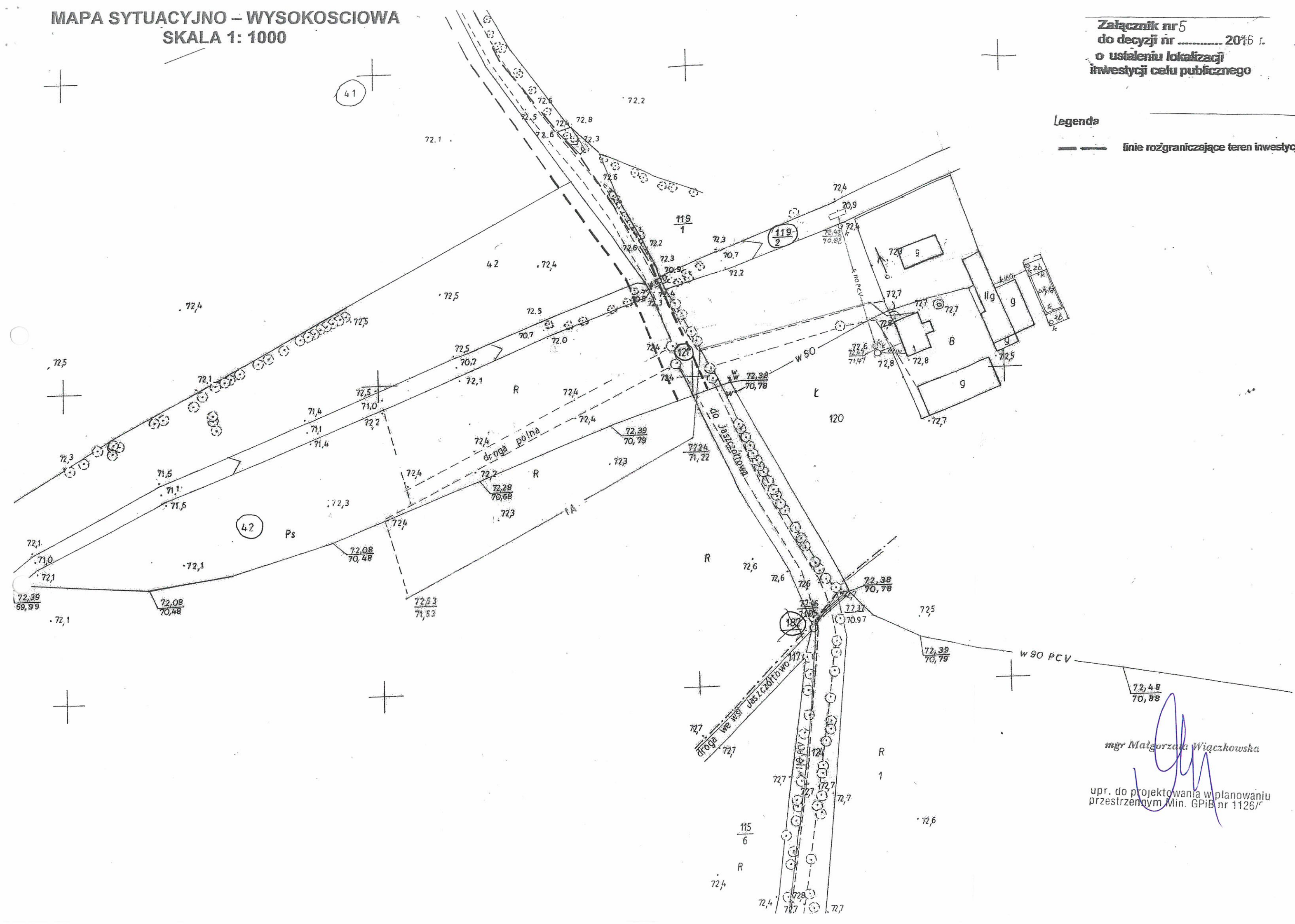
mgr Matgorzata Więczkowska
upr. do projektowania w planowaniu
przestrzennym Min. GPIB nr 1126/r

MAPA SYTUACYJNO – WYSOKOSCIOWA
SKALA 1: 1000

Załącznik nr 5
do decyzji nr 2016 r.
o ustaleniu lokalizacji
inwestycji celu publicznego

Legenda

— — — — — linie rozgraniczające teren inwestycji



mgr Małgorzata Wiączkowska

upr. do projektowania w planowaniu
przestrzennym Min. GPiB nr 1126/r