

**UCHWAŁA Nr XII/70/2015**  
**RADY GMINY ROJEWO**  
**z dnia 19 listopada 2015 r.**  
**zmieniająca uchwałę w sprawie przyjęcia**  
**Lokalnego Programu Rozwoju Gminy Rojewo na lata 2013-2020.**

Na podstawie art. 18 ust. 2 pkt 6a ustawy z dnia 8 marca 1990r. o samorządzie gminnym (tekst jedn. Dz. U. z 2015r. poz. 1515) oraz art. 19 ust. 3b ustawy z dnia 06 grudnia 2006 r. o zasadach prowadzenia polityki rozwoju (tekst jedn. Dz. U. z 2014 r. poz. 1649 z późn. zm.<sup>1</sup>) uchwała, co następuje:

**§ 1.** Zmienia się Uchwałę Nr XXI/114/2012 Rady Gminy Rojewo z dnia 29 października 2012 r. w sprawie przyjęcia Lokalnego Programu Rozwoju Gminy Rojewo na lata 2013-2020, w ten sposób, że załącznik do uchwały pn. „Lokalny Program Rozwoju Gminy Rojewo na lata 2013-2020” otrzymuje brzmienie zgodne z załącznikiem do niniejszej uchwały.

**§ 2.** Wykonanie uchwały powierza się Wójtowi Gminy Rojewo.

**§ 3.** Uchwała wchodzi w życie z dniem podjęcia.



PRZEWODNICZĄCA RADY GMINY  
*Joanna Mąka*

---

<sup>1</sup> Zmiany tekstu jednolitego wymienionej ustawy zostały ogłoszone w Dz. U. z 2015 r., poz. 349, poz. 1240 i poz. 1358.



## UZASADNIENIE

Zmiana uchwały podyktowana jest zmianą przewidywanego okresu realizacji projektu pt. „Przebudowa drogi gminnej Płonkowo-Dobiesławice” oraz zmianą planowanych nakładów finansowych. W tabeli planowane przedsięwzięcia – dział infrastruktura w pkt. 6 zmienia się okres realizacji projektu z „2014” na „2015-2016” oraz planowane nakłady finansowe z „2.000.000,00” na „1.480.000,00”. Powyższa zmiana jest uzasadniona ze względu na przedłożenie Zarządowi Województwa Kujawsko-Pomorskiego dokumentu – Lokalnego Programu Rozwoju Gminy Rojewo w związku z naborem wniosków o przyznanie pomocy dla operacji typu „Budowa lub modernizacja dróg lokalnych”, w ramach poddziałania „Wspieranie inwestycji związanych z tworzeniem, ulepszaniem lub rozbudową wszystkich rodzajów małej infrastruktury, w tym inwestycji w energię odnawialną i w oszczędzanie energii” objętego Programem Rozwoju Obszarów Wiejskich na lata 2014-2020.




PRZEWODNICZĄCA RADY GMINY

*Joanna Mąka*



# Lokalny Program Rozwoju Gminy Rojewo na lata 2013 - 2020



## **Spis treści**

### **1. Założenia metodologiczne**

- 1.1 Zasięg terytorialny programu
- 1.2 Okres objęty programem
- 1.3 Metody pracy nad przygotowaniem i wdrażaniem lokalnego programu rozwoju

### **2. Diagnoza sytuacji społeczno-gospodarczej i przestrzennej**

- 2.1 Położenie geograficzne, ludność, powierzchnia
- 2.2 Środowisko przyrodnicze i uwarunkowania ochrony środowiska naturalnego
- 2.3 Zagospodarowanie przestrzenne i infrastruktura
- 2.4 Gospodarka
- 2.5 Sfera społeczna
- 2.6 Wnioski z przeprowadzonej diagnozy

### **3. Analiza SWOT**

### **4. Kierunki rozwoju**

- 4.1 Obszary problemowe
- 4.2 Cele rozwoju gminy

### **5. Planowane przedsięwzięcia**

### **6. Spójność zadań lokalnego programu rozwoju z dokumentami programowymi i planistycznymi**

### **7. Oczekiwane wskaźniki osiągnięć lokalnego programu rozwoju**

### **8. System wdrażania, sposoby monitorowania i kontroli.**

## **1. Założenia metodologiczne**

### **1.1. Zasięg terytorialny programu**

Lokalny Program Rozwoju został opracowany dla Gminy Rojewo, która leży w centralnej części województwa kujawsko-pomorskiego, w powiecie inowrocławskim.

Urząd Gminy w Rojewie znajduje się pod adresem 88-111 Rojewo 8.

### **1.2. Okres objęty programem**

Lokalny Program Rozwoju Gminy Rojewo obejmuje lata 2013-2020.

### **1.3. Metody pracy nad przygotowaniem i wdrażaniem lokalnego programu rozwoju**

Założenia do przygotowania Lokalnego Programu Rozwoju powstały w listopadzie 2011 roku w wyniku uchwały nr 54/1048/11 Zarządu Województwa Kujawsko-Pomorskiego i prac pracowników Urzędu Gminy Rojewo.

Wstępny projekt dokumentu powstawał w wyniku przeprowadzenia *Cykluszkoleniowodoradczego mającego na celu przygotowanie samorządów lokalnych do procesu planistycznego w odniesieniu do przyszłej perspektywy na lata 2014-2020 realizowanego na zlecenie Urzędu Marszałkowskiego Województwa Kujawsko-Pomorskiego przez firmę Dorfin sp. z o.o.*

Głównymi metodami prac, wykorzystywanymi przy opracowywaniu programu były konsultacje społeczne i metody pośrednie, których wynikiem było opracowanie analizy SWOT i określenie celów rozwoju, metoda „burzy mózgów”, metoda matrycy logicznej i MAPS.

## 2. Diagnoza sytuacji społeczno-gospodarczej i przestrzennej

### 2.1. Położenie geograficzne, ludność, powierzchnia

**Gmina Rojewo** położona jest w centralnej części województwa kujawsko-pomorskiego, w powiecie inowrocławskim.

Należy do kategorii przeciętnych pod względem wielkości i małych pod względem liczby ludności gmin wiejskich – zajmuje powierzchnię 120 km<sup>2</sup> i liczy 4,7 tys. mieszkańców.

Pod względem liczby mieszkańców, gmina zajmuje 111. pozycję wśród 144 gmin województwa i 88. wśród 127 obszarów wiejskich województwa. Pod względem zajmowanej powierzchni jest to 73. pozycja wśród 144 gmin i 71. wśród 127 obszarów wiejskich. Gmina charakteryzuje się stagnacją zaludnienia i niezbyt wysokimi wskaźnikami gęstości zaludnienia.

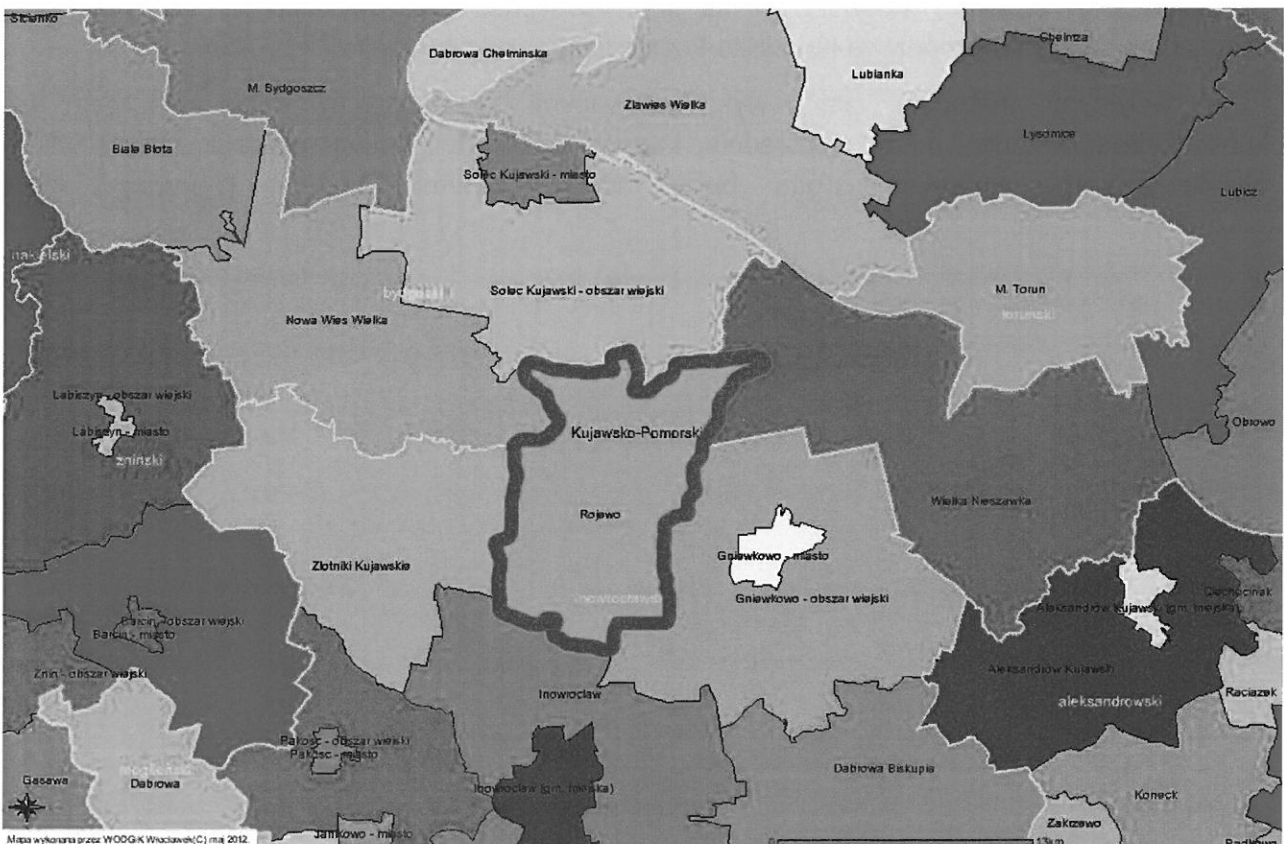
Gmina sąsiaduje z gminami:

- Gniewkowo, Inowrocław, Złotniki Kujawskie – z powiatu inowrocławskiego,
- Nowa Wieś Wielka i Solec Kujawski – z powiatu bydgoskiego,
- Wielka Nieszawka – z powiatu toruńskiego.

Odległość Rojewo od największych miast województwa to odpowiednio od Torunia 35 km, od Bydgoszczy 45 km, a od Inowrocławia 15 km.

Poniższe mapki obrazują położenie gminy.

### Mapa nr 1. Położenie administracyjne gminy Rojewo

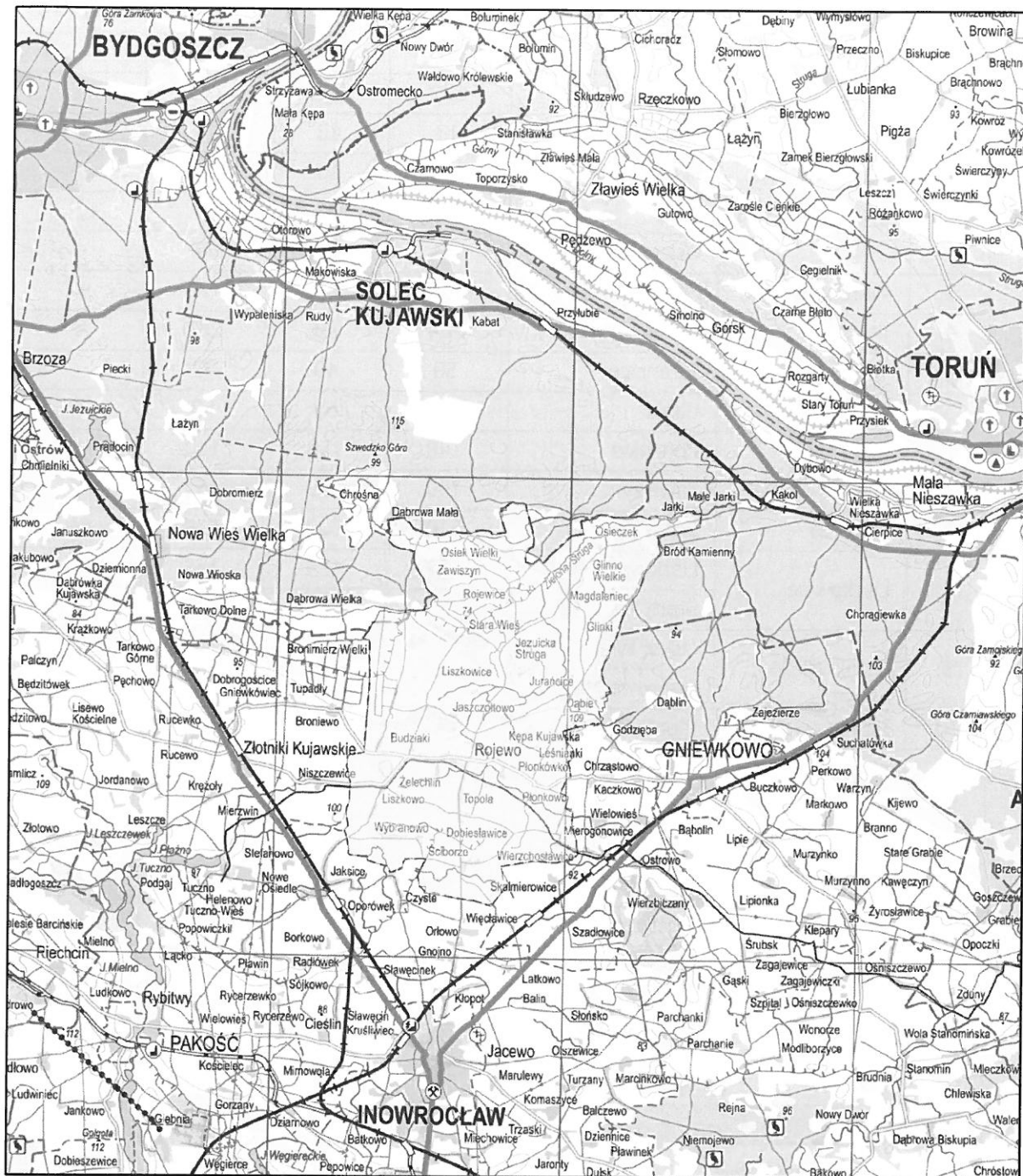




# Gmina Rojewo

## Mapa nr 2. Położenie geograficzne gminy Rojewo

### GMINA ROJEWO



SKALA 1 : 200 000

Sieć osadniczą gminy tworzy 28 miejscowości o liczbie mieszkańców zawierającej się w przedziale od 9 do 599. Wchodzą one w skład 17 sołectw liczących od 94 do 599 osób. Pod względem liczby miejscowości wiejskich oraz liczby sołectw, gmina lokuje się pośród średnich gmin województwa kujawsko – pomorskiego.

## Gmina Rojewo

**Tabela 1. Liczba mieszkańców gminy Rojewo – stan na dzień 31 grudnia**

| L.p.         | Sołectwo       | Jednostka osadnicza | 2009         | 2010         | 2011         | tendencja  |
|--------------|----------------|---------------------|--------------|--------------|--------------|------------|
| 1.           | Dąbie          | Dąbie               | 79           | 82           | 83           | +          |
|              |                | Leśnianki           | 59           | 57           | 54           | -          |
| 2.           | Glinno Wielkie | Glinno Wielkie      | 150          | 142          | 141          | -          |
|              |                | Bród Kamienny       | 13           | 13           | 14           | +          |
|              |                | Magdaleniec         | 13           | 13           | 13           | +/-        |
|              |                | Jarki               | 35           | 33           | 34           | +/-        |
|              |                | Osieczek            | 83           | 77           | 77           | -          |
| 3.           | Mierogoniewice | Mierogoniewice      | 170          | 172          | 172          | +          |
| 4.           | Topola         | Topola              | 264          | 266          | 262          | -          |
| 5.           | Jurancice      | Jurancice           | 50           | 49           | 47           | -          |
|              |                | Glinki              | 51           | 58           | 58           | +          |
| 6.           | Rojewice       | Rojewice            | 148          | 158          | 147          | +/-        |
|              |                | Zawiszyn            | 148          | 159          | 162          | +          |
| 7.           | Ściborze       | Ściborze            | 510          | 520          | 519          | +/-        |
| 8.           | Liszkowice     | Liszkowice          | 187          | 184          | 187          | +/-        |
|              |                | Stara Wieś          | 122          | 119          | 123          | +          |
| 9.           | Osiek Wielki   | Osiek Wielki        | 170          | 176          | 181          | +          |
|              |                | Dąbrowa Mała        | 9            | 9            | 9            | +/-        |
| 10.          | Płonkówko      | Płonkówko           | 174          | 177          | 181          | +          |
| 11.          | Liszkowo       | Liszkowo            | 454          | 456          | 454          | +/-        |
|              |                | Budziaki            | 105          | 108          | 106          | +/-        |
| 12.          | Jaszczółtowo   | Jaszczółtowo        | 105          | 105          | 108          | +          |
|              |                | Jezuicka Struga     | 346          | 342          | 341          | -          |
| 13.          | Płonkowo       | Płonkowo            | 196          | 192          | 191          | -          |
| 14.          | Dobiesławice   | Dobiesławice        | 110          | 110          | 110          | +/-        |
| 15.          | Wybranowo      | Wybranowo           | 300          | 298          | 294          | -          |
| 16.          | Żelechlin      | Żelechlin           | 94           | 95           | 94           | +/-        |
| 17.          | Rojewo         | Rojewo              | 599          | 594          | 594          | -          |
| <b>Razem</b> |                | <b>28</b>           | <b>4.744</b> | <b>4.758</b> | <b>4.756</b> | <b>+/-</b> |

Źródło: Urząd Gminy w Rojewie

Sieć osadniczą analizowanego obszaru należy uznać za dosyć rozdrobnioną. Największa z miejscowości – Rojewo, koncentruje zaledwie niespełna 13% mieszkańców, a 3 największe (Rojewo, Ściborze, Liszkowo) – 1/3 ogółu ludności zamieszkałej w gminie.

Poniższa tabela zawiera informacje dotyczące liczby mieszkańców gminy w podziale na kobiety i mężczyzn, z uwzględnieniem struktury wiekowej.

## Gmina Rojewo

**Tabela 2. Stan ludności Gminy Rojewo**

|  | Jednostka miary | 2000 | 2005 | 2010 |
|--|-----------------|------|------|------|
| <b>STAN LUDNOŚCI I RUCH NATURALNY</b>  |                 |      |      |      |
| <b>Ludność wg miejsca zameldowania/zamieszkania i płci</b>                                       |                 |      |      |      |
| ogółem   |                 |      |      |      |
| stałe miejsce zameldowania   |                 |      |      |      |
| stan na 31 XII   |                 |      |      |      |
| ogółem   | osoba           | 4619 | 4675 | 4794 |
| mężczyźni  | osoba           | 2307 | 2321 | 2405 |
| kobiety  | osoba           | 2312 | 2354 | 2389 |
| <b>Ludność w wieku przedprodukcyjnym (17 lat i mniej), produkcyjnym i poprodukcyjnym wg płci</b> |                 |      |      |      |
| ogółem   |                 |      |      |      |
| ogółem   | osoba           | 4550 | 4596 | 4719 |
| mężczyźni  | osoba           | 2274 | 2278 | 2366 |
| kobiety  | osoba           | 2276 | 2318 | 2353 |
| w wieku przedprodukcyjnym  |                 |      |      |      |
| ogółem   | osoba           | 1334 | 1139 | 1052 |
| mężczyźni  | osoba           | 661  | 560  | 556  |
| kobiety  | osoba           | 673  | 579  | 496  |
| w wieku produkcyjnym   |                 |      |      |      |
| ogółem   | osoba           | 2613 | 2864 | 3050 |
| mężczyźni  | osoba           | 1420 | 1537 | 1637 |
| kobiety  | osoba           | 1193 | 1327 | 1413 |
| w wieku poprodukcyjnym   |                 |      |      |      |
| ogółem   | osoba           | 603  | 593  | 617  |
| mężczyźni  | osoba           | 193  | 181  | 173  |
| kobiety  | osoba           | 410  | 412  | 444  |
| <b>Udział ludności wg ekonomicznych grup wieku w % ludności ogółem</b>                           |                 |      |      |      |
| w wieku przedprodukcyjnym  | %               | -    | 24,8 | 22,3 |
| w wieku produkcyjnym   | %               | -    | 62,3 | 64,6 |
| w wieku poprodukcyjnym   | %               | -    | 12,9 | 13,1 |
| <b>Wskaźniki modułu gminnego</b>   |                 |      |      |      |
| ludność na 1 km2 (gęstość zaludnienia)   | osoba           | -    | 38   | 39   |
| kobiety na 100 mężczyzn  | osoba           | -    | 102  | 99   |
| małżeństwa na 1000 ludności  | -               | -    | 8,8  | 4,2  |
| urodzenia żywe na 1000 ludności  | -               | -    | 14,2 | 15,3 |
| zgony na 1000 ludności   | -               | -    | 8,4  | 6,7  |
| przyrost naturalny na 1000 ludności  | -               | -    | 5,8  | 8,6  |

Źródło: GUS - BDL

Liczba ludności na terenie gminy jest stabilna od 10 lat.

## **2.2. Środowisko przyrodnicze i uwarunkowania ochrony środowiska naturalnego**

### **Rzeźba terenu, klimat, lesistość**

Gmina Rojewo leży na terenie równinnym. W strukturze przestrzennej gminy zaznacza się wyraźna dwudzielność będąca konsekwencją położenia gminy w dwóch odmiennych jednostkach fizyczno-geograficznych:

## Gmina Rojewo

- część południowa leży w obrębie wysoczyzny morenowej, cechuje się mało zróżnicowaną rzeźbą, a konsekwencją genezy rzeźby są wysokiej klasy gleby (typowe dla całych Kujaw), które w przeszłości skutkowały niemal kompletnym wylesieniem tego terenu,
- część północna leży w strefie rozległej pradoliny, co skutkuje przede wszystkim całkowicie odmiennym krajobrazem – z bardzo dużą ilością zadrzewień i zakrzaczeń, wysokim wskaźnikiem lesistości, bardzo liczne są tu cieki i kanały.

Przestrzenne rozmieszczenie gleb w gminie Rojewo związane jest z morfogenezą, a w związku z tym obecnością dwóch głównych jednostek strukturalnych w granicach gminy. Na części południowej analizowanego obszaru, przeważają czarne ziemie, należące do najwyższych kompleksów rolniczej przydatności. W sąsiedztwie czarnych ziem występują gleby brunatne i płowe, odznaczające się równie korzystnymi parametrami. Północna część gminy, związana z krajobrazem terasowo – dolinym Kotliny Toruńsko – Bydgoskiej, cechuje się obecnością znacznie słabszych gleb, wytworzonych z materiału piaszczystego. Dolinom rzek towarzyszą zwarte kompleksy gleb pochodzenia organicznego.

Północną część terenu gminy, stanowiącą północno-wschodni skraj Puszczy Noteckiej, pokrywają lasy. Zajmują one 2200 ha, czyli 16,83% ogólnej powierzchni gminy. W przeważającej części są to bory iglaste, w których 98% obszaru zajmuje sosna zwyczajna.

Pod względem klimatycznym obszar należy do dzielnicy środkowej Polski, charakteryzującej się najniższym opadem rocznym, co sprzyja zjawisku stepowienia terenów.

### Zabytki

Na terenie Gminy Rojewo znajduje się kilka miejsc i budynków wpisanych do rejestru zabytków:

W Rojewie znajduje się **kościół poewangelicki**, a obecnie rzymsko-katolicki pw. Najświętszej Maryi Panny Wspomożycielki Wiernych wraz z przyległą „pastorówką”, służącą obecnie jako plebania. Obiekty położone są w zadbanym parku i przy dobrej pogodzie całość wygląda okazale.

W Liszkowie usytuowany jest **drewniany kościół pod wezwaniem św. Anny** z 1713 r. oraz dzwonnica z połowy XIX w.

W Dobiesławicach znajduje się **założenie dworsko-parkowe**.

W Rojewicach jest XIX-wieczny **kościół poewangelicki pw. Najświętszego Serca Pana Jezusa** oraz **chatka holenderska „mariawicka”**.

We wsi Ściborze umiejscowiony jest **zespół zabudowań dworskich** z końca XIX wieku. Stan dworu i parku niestety nie jest najlepszy. Zachowała się chlewnia, obora, kuchnia i spichlerz z początku ubiegłego wieku.

Do zabytków dziedzictwa kulturowego należą również **kujawskie krzyże oraz kapliczki**. W miejscowości Płonkowo usytuowane jest stanowisko archeologiczne.

### Turystyka i rekreacja

Na terenie gminy infrastrukturę gastronomiczno-rekreacyjną tworzą:

- stadnina koni w Jaszczółtowie, oferująca aktywny wypoczynek i miejsca noclegowe,
- „Dwór Biesiadny” w Rojewie, będący obiektem gastronomiczno-noclegowym czynnym cały rok,
- gospodarstwo agroturystyczne „Majka” w Liszkowicach.

## Formy ochrony przyrody

W gminie występują formy ochrony przyrody w postaci 11 użytków ekologicznych o powierzchni 2 ha. Istnieje 14 pomników przyrody, w tym 12 pojedynczych drzew i 2 grupy drzew.

## 2.3. Zagospodarowanie przestrzenne i infrastruktura

### Transport kolejowy

Przez teren gminy nie biegną linie kolejowe, ale mieszkańcy niektórych miejscowości z terenu gminy (zwłaszcza z południowej i centralnej części) mają stosunkowo dobry dostęp i możliwość łatwego korzystania z komunikacji kolejowej realizowanej poza gminą, ale w pobliżu jej granic. Najbliższe stacje kolejowe leżą w odległości od 2 do 7 km od granic gminy. Są to stacje: Jaksice, Złotniki Kujawskie, Wierzchosławice, Więclawice i Gniewkowo. Najbliższy duży węzeł kolejowy to stacja Inowrocław, położona w odległości drogowej ok. 6-7 km od południowych granic gminy i około 12 km od siedziby gminy.

### Infrastruktura drogowa

Gmina leży poza przebiegiem dróg krajowych, ale ta kategoria dróg jest stosunkowo dobrze dostępna za pomocą dróg niższej rangi. Drogi krajowe nr 25 (Bobolice Człuchów - Sępólno Krajeńskie - Bydgoszcz - Inowrocław - Strzelno - Konin - Kalisz – Ostrów Wielkopolski – Oleśnica) oraz nr 15 (Trzebnica - Jarocin - Września - Gniezno - Trzemeszno - Strzelno - Inowrocław - Toruń - Brodnica - Ostróda) leżą w bezpośrednim sąsiedztwie gminy. Obydwie drogi zapewniają komunikację z ośrodkami wojewódzkimi.

Na północ od gminy biegnie droga krajowa nr 10, przewidziana do przebudowy do standardu drogi ekspresowej. Droga jest jednak wyraźnie bardziej odległa i gorzej dostępna, ze względu na sieć i stan dróg na terenie Puszczy Bydgoskiej.

Dostępność do dróg krajowych zapewniają drogi wojewódzkie i drogi powiatowe, których sieć na terenie gminy jest dobrze rozwinięta. Drogi wojewódzkie znajdują się w dobrym stanie technicznym.

Poniższe tabele przedstawiają zestawienie dróg wojewódzkich i powiatowych, przebiegających przez teren gminy.

**Tabela 3. Drogi wojewódzkie na terenie gminy**

| Nr drogi | Nazwa drogi  | Długość odcinka (m) |
|----------|--|---------------------|
| 246      | Paterek – Łabiszyn– Złotniki Kujawskie – Gniewkowo– Dąbrowa Biskupia | 8 443               |
| 398      | Złotniki Kujawskie – Liszkowo  | 1 545               |
| 399      | Liszkowo – Żelechlin   | 1 495               |

Źródło: Opracowanie własne

## Gmina Rojewo

**Tabela 4. Drogi powiatowe na terenie gminy**

| Nr drogi | Nazwa drogi                    | Długość odcinka (m) |
|----------|--------------------------------|---------------------|
| 2033 C   | Cierpice – Rojewo – Inowrocław | 14 300              |
| 2513 C   | Stara Wieś – Żelechlin         | 9 100               |
| 2514 C   | Liszkowo – Jaksice             | 2 600               |
| 2515 C   | Łążyn – Ściborze               | 5 100               |
| 2521 C   | Płonkowo – Wierzchosławice     | 3 600               |
| 2522 C   | Ściborze - Mierogoniewice      | 4 200               |

Źródło: Opracowanie własne

Sieć dróg wojewódzkich i powiatowych uzupełniają drogi gminne. Są to w większości drogi o nawierzchni gruntowej, w złym stanie technicznym. Drogi gminne liczą łącznie 246,8 km, w tym 82 km to drogi w klasie L (o szerokości 5 m), a 164,8 km – drogi w klasie D (o szerokości 4 m). Wszystkie drogi w klasie D to drogi gruntowe, z których tylko 5 km to droga gruntowa wzmocniona (żwirem, żużlem, itp.), a pozostałe to drogi z nawierzchnią naturalną. Wśród dróg klasy L, około 9 km mają drogi o nawierzchni bitumicznej, a niespełna 3 km – o nawierzchni brukowcowej; drogi gruntowe w zdecydowanej większości są wzmocnione. Ze względu na dobrze rozwiniętą sieć dróg klas wyższych w południowej części gminy, nie odgrywają tam większej roli w codziennej obsłudze ludności (mają natomiast duże znaczenie dla rolnictwa), natomiast w części północnej, gdzie sieć dróg powiatowych jest znacznie gorzej rozwinięta.

### **Infrastruktura telekomunikacyjna i informacyjna**

Na całym obszarze gminy dostępna jest telefonia przewodowa i potrzeby mieszkańców mogą być w pełni zaspokojone. Ponadto gmina pozostaje w całości w zasięgu stacji bazowych telefonii komórkowej wszystkich operatorów, działających na terenie kraju. Operatorzy stacjonarni i mobilni oferują dostęp do Internetu na terenie całej gminy. Jedynym ograniczeniem jest bariera kosztowa występująca po stronie indywidualnych odbiorców. W urzędzie gminy jest dostarczony sygnał internetowy Kujawsko – Pomorskiej Sieci Informacyjnej na potrzeby własne urzędu.

### **Gospodarka wodno-ściekowa i gospodarka odpadami**

Zaopatrzenie gminy w wodę opiera się na 3 studniach, działających w stacji uzdatniania wody w Rojewie. Woda jest czerpana z pokładów czwartorzędowych.

Gmina ze względu na rozproszone osadnictwo jest obszarem trudnym do zwodociągowania. Wodociąg komunalny dochodzi do każdej z miejscowości, przy czym część miejscowości Jarki jest zaopatrywana z wodociągu gminy Wielka Nieszawka, a miejscowości Dąbie z wodociągu gminy Gniewkowo. Rozdrobnienie osadnictwa powoduje, że zmiany długości sieci rozdzielczej nie skutkują szybkim przyrostem liczby odbiorców.

Nie wszystkie posesje na terenie gminy mają dostęp do wodociągu. Część domostw jest zaopatrywana z własnych studni.

Ocenia się, że stopień zwodociągowania wynosi 93% (obsługa ok. 4,3 tys. mieszkańców).

## Gmina Rojewo

Na terenie gminy znajduje się kilkanaście ujęć prywatnych i zakładowych (niektóre o dosyć dużych wydajnościach).

Gmina jest obecnie jedną z niewielu gmin, w której zagadnienia odprowadzania i oczyszczania ścieków są uregulowane w tak niewielkim stopniu.

Gmina podjęła decyzję o współpracy w zakresie gospodarki ściekowej z gminą Gniewkowo. Współpraca polega na realizacji sieci kanalizacyjnej na terenie gminy i odprowadzaniu ścieków z terenu gminy do oczyszczalni w Gniewkowie.

Sieć kanalizacyjna obsługuje częściowo miejscowości Rojewo, Płonkówko i Płonkovo – łącznie jest to 10,33 km sieci (102 przyłącza). W roku 2011 zbudowano na terenie gminy 55 przydomowych oczyszczalni ścieków w miejscowościach Jezuicka Struga, Liszkowo, Błonkówko, Ściborze, Wybranowo. Stopień skanalizowania gminy wynosi 12,5%.

Gospodarka odpadami komunalnymi opiera się na odbieraniu odpadów od właścicieli nieruchomości przez przedsiębiorstwa posiadające zezwolenia na odbiór odpadów komunalnych. Na terenie gminy trzy firmy posiadają takowe zezwolenia. Odpady niesegregowane i segregowane wywożone są poza gminę. Gminne składowisko odpadów nie przyjmuje odpadów. Zmiana stanu prawa wymusza na gminie zmianę organizacji gospodarki odpadami.

Na zanieczyszczenie powietrza wpływają głównie zakłady pracy emitujące do atmosfery różnego rodzaju zapachy (odory). W chwili obecnej nie obowiązują w Polsce normy dotyczące odorów. Na terenie gminy Rojewo jest zlokalizowanych kilka obiektów stwarzających zagrożenie emisją odorów. Zaliczają się do nich:

- instalacja utylizacji odpadów zwierzęcych – „Struga” S.A. w Jezuickiej Strudze;
- Biogazownia w Liszkowie;
- zakładowa oczyszczalnia ścieków RSP „Nowość” w Jezuickiej Strudze;
- oczyszczalnia osiedla mieszkaniowego RSP „Nowość” w Jezuickiej Strudze;
- ferma hodowli kurcząt – Spółdzielnia Produkcji Rolniczej „Nowość” w Jezuickiej Strudze;
- składowisko odpadów w Jaszczółtowie.

Poniższa tabela przedstawia zestawienie danych dotyczących gospodarki wodno – ściekowej i odpadów komunalnych.

**Tabela 5. Woda, oczyszczalnie ścieków, odpady komunalne**

|  | Jednostka miary | 2000  | 2005   | 2010   | 2011  |
|--|-----------------|-------|--------|--------|-------|
| <b>KOMUNALNE OCZYSZCZALNIE ŚCIEKÓW</b>                                       |                 |       |        |        |       |
| <b>Ścieki oczyszczane w ciągu roku</b>                                       |                 |       |        |        |       |
| odprowadzone ogółem  | dam3            | 9,1   | 13,2   | 23,0   | 30,0  |
| <b>Ludność korzystająca z oczyszczalni</b>                                   |                 |       |        |        |       |
| ogółem   | osoba           | 0     | 0      | 640    | 640   |
| <b>ODPADY KOMUNALNE</b>  |                 |       |        |        |       |
| <b>Zmieszane odpady zebrane w ciągu roku</b>                                 |                 |       |        |        |       |
| ogółem   | t               | -     | 392,01 | 386,80 | :     |
| z gospodarstw domowych   | t               | -     | 295,18 | 320,20 | :     |
| <b>ZUŻYCIE WODY I OCZYSZCZALNIE ŚCIEKÓW</b>                                  |                 |       |        |        |       |
| <b>Zużycie wody na potrzeby gospodarki narodowej i ludności w ciągu roku</b> |                 |       |        |        |       |
| ogółem   | dam3            | 195,6 | 390,6  | 409,1  | 472,9 |
| przemysł   | dam3            | 74    | 110    | 134    | 159   |
| eksploatacja sieci wodociągowej  | dam3            | 121,6 | 280,6  | 275,1  | 313,9 |
| eksploatacja sieci wodociągowej - gospodarstwa domowe                        | dam3            | -     | 148,3  | 156,6  | 169,1 |

## Gmina Rojewo

| Ścieki przemysłowe i komunalne wymagające oczyszczenia odprowadzone do wód lub do ziemi w ciągu roku           |      |      |      |       |       |
|--|------|------|------|-------|-------|
| ogółem   | dam3 | 38,1 | 65,2 | 142,0 | 153,0 |
| oczyszczane razem  | dam3 | 29   | 52   | 142   | 153   |
| oczyszczane biologicznie   | dam3 | 29   | 52   | 127   | 134   |
| oczyszczane z podwyższonym usuwaniem biogenów  | dam3 | 9,1  | 0    | 15    | 19    |
| nieoczyszczane razem   | dam3 | 9,1  | 13,2 | 0,0   | 0,0   |
| nieoczyszczane odprowadzone siecią kanalizacyjną   | dam3 | -    | 13,2 | 0,0   | 0,0   |
| oczyszczane biologicznie, chemicznie i z podwyższonym usuwaniem biogenów w % ścieków wymagających oczyszczenia | %    | -    | 79,8 | 100,0 | 100,0 |

Źródło: GUS – BDL

### Gospodarka energetyczna

Gmina Rojewo zasilana jest w energię elektryczną siecią średniego napięcia SN 15 kV ze stacji transformatorowych w Gniewkowie, w Nowej Wsi Wielkiej i w Inowrocławiu.

Sieć średniego napięcia to linie napowietrzne. Gmina obsługiwana jest przez około 90 stacji transformatorowych. Ich moc zainstalowana wynosi prawie 5 tys. kVA, ale posiadają duże rezerwy gabarytów, pozwalające na znaczne zwiększenie mocy przy istniejącej liczbie stacji (nawet do ok. 15 tys. kVA). Moc stacji zaspokaja istniejące i dające się przewidzieć realne zapotrzebowanie gminy na energię. Uwzględniając prognozę demograficzną nie wskazuje się znaczących zmian zapotrzebowania.

### Sieć ciepłownicza

W Gminie Rojewo nie występują zbiorcze sieci ciepłownicze. Poszczególne domy posiadają indywidualne systemy ogrzewania oparte o spalanie paliw stałych, ciekłych i na gaz płynny.

### Sieć gazowa

Na terenie gminy nie jest dostępny gaz przewodowy. Przez teren gminy przebiega gazociąg dystrybucyjny Dn 250 PN 6,3 MPa relacji Gniewkowo – Otorowo/k Bydgoszczy. Mieszkańcy korzystają indywidualnie z gazu płynnego w butlach.

## 2.4. Gospodarka

Gmina Rojewo posiada charakter typowo rolniczy. W strukturze sektorowej dominującą rolę pełni działalność rolnicza, opierająca się na korzystnych lub bardzo korzystnych warunkach glebowych. Gmina położona jest w części województwa zaliczanej do głównych producentów żywności o dosyć wysokim stopniu towarowości produkcji.

Użytki rolne w gminie Rojewo zajmują 9 093 ha, co stanowi 76% powierzchni ogólnej. Jest to średnia o ok. 10% większa niż w województwie, ale o ok. 3% mniejsza niż w powiecie inowrocławskim (dla powiatu: 78,9% w 2008 r.).

Grunty orne stanowią 73% ogólnej powierzchni użytków rolnych.

Indywidualne gospodarstwa rolne zajmują niemal 100% całej powierzchni gruntów prywatnych ogółem. Średnia wielkość indywidualnego gospodarstwa rolnego w gminie Rojewo wynosiła 12,8 ha w województwie natomiast – 10,3 ha (wg Powszechnego Spisu Rolnego 2002 r.).



## Gmina Rojewo

Największą grupę stanowią gospodarstwa małe o powierzchni 0-10 ha – ponad 59%. Udział gospodarstw średnich o powierzchni 10-50 ha wyniósł ok. 39%. Gospodarstwa duże (pow. 50 ha) stanowiły niecałe 2% ilości wszystkich gospodarstw rolnych.

W strukturze użytków rolnych dominują grunty orne tworzące kompleksy: pszenny bardzo dobry, pszenny dobry z udziałem żytniego bardzo dobrego, zaliczane do czarnych ziem kujawskich. Użytki zielone dość licznie występują w części pradolin nowej, tworząc łąki i pastwiska. Udział gleb objętych ochroną, występujących w klasach I-IVb w ogólnym areale gruntów ornych wynosi 64%.

W 2011 roku na terenie gminy Rojewo zarejestrowanych było 246 podmiotów gospodarczych. Poniższa tabela zawiera szczegółowe dane dotyczące firm w podziale na sektory, wielkość i rodzaje działalności.

**Tabela 6. Podmioty gospodarcze w Gminie Rojewo**

|  | Jednostka miary | 2000 | 2005 | 2010 | 2011 |
|--|-----------------|------|------|------|------|
| <b>PODMIOTY GOSPODARKI NARODOWEJ WPISANE DO REJESTRU REGON</b>                 |                 |      |      |      |      |
| <b>Podmioty wg sektorów własnościowych</b>                                     |                 |      |      |      |      |
| podmioty gospodarki narodowej ogółem   | jed.gosp.       | 217  | 232  | 278  | 246  |
| sektor publiczny - ogółem  | jed.gosp.       | 10   | 9    | 9    | 9    |
| sektor publiczny - państwowe i samorządowe jednostki prawa budżetowego         | jed.gosp.       | 4    | 7    | 8    | 8    |
| sektor prywatny - ogółem   | jed.gosp.       | 207  | 223  | 269  | 237  |
| sektor prywatny - zakłady osób fizycznych prowadzących działalność gospodarczą | jed.gosp.       | 185  | -    | -    | -    |
| sektor prywatny - osoby fizyczne prowadzące działalność gospodarczą            | jed.gosp.       | -    | 191  | 225  | 190  |
| sektor prywatny - spółki prawa handlowego                                      | jed.gosp.       | 2    | -    | -    | -    |
| sektor prywatny - spółki handlowe  | jed.gosp.       | -    | 5    | 9    | 12   |
| sektor prywatny - spółdzielnie   | jed.gosp.       | 5    | 4    | 3    | 3    |
| sektor prywatny - stowarzyszenia i organizacje społeczne                       | jed.gosp.       | 0    | 6    | 12   | 12   |
| <b>Podmioty wg rodzajów działalności</b>                                       |                 |      |      |      |      |
| ogółem   | jed.gosp.       | 217  | 232  | 278  | 246  |
| rolnictwo, leśnictwo, łowiectwo i rybactwo                                     | jed.gosp.       | 34   | 25   | 29   | 25   |
| przemysł i budownictwo   | jed.gosp.       | 50   | 48   | 65   | 65   |
| usługi   | jed.gosp.       | 133  | 159  | 184  | 156  |
| <b>Podmioty wg klas wielkości</b>  |                 |      |      |      |      |
| ogółem   | jed.gosp.       | -    | -    | 278  | 246  |
| 0 - 9  | jed.gosp.       | -    | -    | 259  | 227  |
| 10 - 49  | jed.gosp.       | -    | -    | 16   | 16   |
| 50 - 249   | jed.gosp.       | -    | -    | 3    | 3    |
| <b>PODMIOTY GOSPODARKI NARODOWEJ - WSKAŹNIKI</b>                               |                 |      |      |      |      |
| <b>Podmioty - wskaźniki</b>  |                 |      |      |      |      |
| podmioty wpisane do rejestru REGON na 10 tys. ludności                         | jed.gosp.       | -    | -    | 589  | :    |
| jednostki nowo zarejestrowane w rejestrze REGON na 10 tys. ludności            | jed.gosp.       | -    | -    | 74   | :    |
| jednostki wykreślone z rejestru REGON na 10 tys. ludności                      | jed.gosp.       | -    | -    | 68   | :    |
|  | Jednostka miary | 2000 | 2005 | 2010 | 2011 |

Źródło: GUS – BDL

## Gmina Rojewo

### Oferta inwestycyjna gminy

Na terenie miejscowości Jezuicka Struga gmina wyznaczyła teren o powierzchni 15ha jako teren dla inwestorów. Teren posiada uchwalony plan zagospodarowania przestrzennego i infrastrukturę techniczną w postaci drogi dojazdowej, doprowadzonej wody i prądu. Na wyznaczonym terenie pierwszy inwestor zbudował ubojnię drobiu. Do zagospodarowania pozostaje jeszcze 50% terenu inwestycyjnego. Teren inwestycyjny został zgłoszony Centrum Obsługi Inwestora Województwa Kujawsko-Pomorskiego w Toruniu (oferta G0278).

### Poziom bezrobocie

Bezrobocie w powiecie inowrocławskim w roku 2012 (I półrocze) jest na poziomie 22 – 23% przy średnim poziomie bezrobocia 12,6% w Polsce w tym samym okresie.

Odsetek długotrwale bezrobotnych dla powiatu inowrocławskiego wynosił w 2011 roku 12,5%.

Poniższa tabela obrazuje liczbę bezrobotnych, w tym z prawem do zasiłku, dla całego powiatu inowrocławskiego.

**Tabela 7. ZAREJESTROWANI BEZROBOTNI WEDŁUG MIAST I GMIN W POWIECIE INOWROCŁAWSKIM** (stan w końcu miesiąca czerwiec 2012 roku)

| Wyszczególnienie                |                |                    | Liczba bezrobotnych |             | Bezrobotni z prawem do zasiłku |             |
|---------------------------------|----------------|--------------------|---------------------|-------------|--------------------------------|-------------|
|                                 |                |                    | Ogółem              | Kobiety     | Razem                          | Kobiety     |
| 1                               | Miasto         | Inowrocław         | 6648                | 3798        | 1380                           | 753         |
| 2                               | Miasto         | Gniewkowo          | 558                 | 276         | 143                            | 68          |
|                                 | obszar wiejski |                    | 676                 | 376         | 142                            | 70          |
| 3                               | Miasto         | Janikowo           | 674                 | 443         | 145                            | 92          |
|                                 | obszar wiejski |                    | 355                 | 221         | 61                             | 33          |
| 4                               | Miasto         | Kruszwica          | 806                 | 490         | 160                            | 79          |
|                                 | obszar wiejski |                    | 892                 | 544         | 165                            | 75          |
| 5                               | Miasto         | Pakość             | 500                 | 301         | 122                            | 72          |
|                                 | obszar wiejski |                    | 320                 | 191         | 65                             | 28          |
| 6                               | Gmina          | Dąbrowa Biskupia   | 468                 | 264         | 103                            | 45          |
| 7                               | Gmina          | Inowrocław         | 971                 | 551         | 183                            | 94          |
| 8                               | <b>Gmina</b>   | <b>Rojewo</b>      | <b>407</b>          | <b>223</b>  | <b>89</b>                      | <b>45</b>   |
| 9                               | Gmina          | Złotniki Kujawskie | 802                 | 433         | 132                            | 57          |
| <b>Ogółem</b>                   |                | <b>Razem PUP</b>   | <b>1407</b>         | <b>8111</b> | <b>2890</b>                    | <b>1511</b> |
| <b>Zamieszkali na wsi w PUP</b> |                |                    | <b>4891</b>         | <b>2803</b> | <b>940</b>                     | <b>447</b>  |

Źródło: PUP Inowrocław

## 2.5. Sfera społeczna

### Bezpieczeństwo i pomoc społeczna

Z pomocy społecznej w gminie Rojewo w 2011 roku korzystało 371 osób w 218 rodzinach. Łączna kwota przyznanych świadczeń wyniosła 1 671 tys. zł. Poniższa tabela przedstawia powody przyznawania pomocy społecznej.

## Gmina Rojewo

**Tabela 8. Świadczenia pomocy społecznej w Gminie Rojewo**

| Powód trudnej sytuacji życiowej                                     | Liczba rodzin korzystających z pomocy społecznej |      |
|---|--|------|
|   | 2005   | 2011 |
| Ubóstwo   | 120  | 24   |
| Potrzeba ochrony macierzyństwa                                      | 13   | 10   |
| Bezrobocie  | 193  | 162  |
| Niepełnosprawność   | 50   | 33   |
| Długotrwała lub ciężka choroba                                      | 34   | 51   |
| Bezradność w sprawach opiekuńczo – wychowawczych                    | 72   | 30   |
| Przemoc w rodzinie  | 3  | 1    |
| Alkoholizm  | 30   | 12   |
| Trudności w przystosowaniu do życia po zwolnieniu z zakładu karnego | 1  | 4    |
| Zdarzenia losowe  | 1  | 1    |

Źródło: GOPS Rojewo

Jako obszar słabo zurbanizowany, gmina pozbawiona jest szeregu patologii typowych dla dużych miast oraz obszarów podmiejskich.

W gminie funkcjonuje Posterunek Policji, działający w strukturach Komendy Powiatowej w Inowrocławiu. Na terenie gminy nie działa straż gminna.

Bezpieczeństwo pożarowe zapewnia Komenda Powiatowa Państwowej Straży Pożarnej w Inowrocławiu oraz ochotnicze straże pożarne – OSP w Rojewie oraz OSP w Rojewicach.

Bezpieczeństwo sanitarne zapewni Państwowa Stacja Sanitarne Epidemiologiczna w Inowrocławiu.

### **Edukacja, kultura i sport**

W zakresie oświaty, w związku z malejącą liczbą dzieci i młodzieży, potrzeby są w pełni zaspokojone. W roku szkolnym 2011/2012 do szkół Gminy Rojewo uczęszczało 434 uczniów, których uczyło 52 nauczycieli.

Na terenie gminy Rojewo funkcjonuje obecnie Szkoła Podstawowa w Rojewicach oraz Zespół Szkół w Rojewie składający się z Gimnazjum Publicznego w Rojewie, Szkoły Podstawowej w Rojewie wraz z filiami w Ściborzu i w Liszkowie. Ponadto na terenie gminy funkcjonuje przedszkole prowadzone przez Stowarzyszenie na Rzecz Rozwoju Gminy Rojewo.

Na terenie gminy nie ma szkół ponadgimnazjalnych. Po ukończeniu gimnazjum młodzież najczęściej kontynuuje naukę w szkołach zlokalizowanych w Inowrocławiu. Najczęściej wybieranymi ośrodkami akademickimi przez absolwentów szkół średnich są: Bydgoszcz, Toruń, Poznań i Gdańsk.

W gminie działają trzy biblioteki.

Na terenie gminy w ramach Samorządowego Zespołu Oświaty i Kultury w Rojewie funkcjonuje 9 świetlic wiejskich, które prowadzą działalność kulturalną. Na terenie gminy dostępne są 2 kawiarenki internetowe w Rojewie i w Ściborzu, gdzie wszyscy mogą nieodpłatnie skorzystać z ogólnodostępnej sieci internet.

## Gmina Rojewo

W gminie Rojewo działalność sportowo-rekreacyjną prowadzą następujące kluby:

- Ludowy Zespół Sportowy „Start” w Ściborzu – sekcja piłki nożnej seniorów,
- Ludowy Zespół Sportowy „Znicz” w Rojewie – sekcja piłki nożnej w kategorii juniorów i trampkarzy, szachów i brydża,
- Uczniowski Klub Sportowy „Sokolik” - sekcja piłki nożnej młodzików.

Uczestniczą one w rozgrywkach okręgowych i wojewódzkich.

Na infrastrukturę sportową składa się Hala Sportowa w Rojewie, sala sportowa przy szkole podstawowej w Rojewie, 5 boisk sportowych do piłki nożnej, 2 boiska sportowe wielofunkcyjne.

### **Ochrona zdrowia**

Na terenie gminy Rojewo funkcjonuje Niepubliczny Zakład Opieki Zdrowotnej „Nasze Zdrowie” z siedzibą w Rojewie. Podstawowa opieka zdrowotna prowadzona jest w dwóch budynkach gminnych – Ośrodkach Zdrowia, zlokalizowanych w Rojewie oraz w Zawiszynie. Udzielane są tam ambulatoryjne świadczenia zdrowotne, badania, porady lecznicze, zapobieganie powstawaniu chorób, promocja zdrowia, działania profilaktyczne, szczepienia ochronne, zapewnienie opieki nad kobietą ciężarną i noworodkiem, udzielanie leczniczych i profilaktycznych świadczeń stomatologicznych, łącznie z profilaktyką i ortodoncją, orzekanie i opiniowanie o stanie zdrowia, prowadzenie czynnego poradnictwa.

Na obszarze gminy zlokalizowana jest tylko jedna apteka w Rojewie.

### **Aktywność społeczna mieszkańców**

Na terenie Gminy Rojewo działa 8 organizacji pozarządowych w formie stowarzyszeń:

- Gminna Rada Kobiet,
- Gminny Klub Seniora „Wrzos”,
- Ludowy Zespół Sportowy „Znicz”,
- Ludowy Zespół Sportowy „Start” w Ściborzu,
- Uczniowski Klub Sportowy „Sokolik”,
- Ochotnicza Straż Pożarna w Rojewie,
- Ochotnicza Straż Pożarna w Rojewicach,
- Stowarzyszenie na Rzecz Rozwoju Gminy Rojewo.

Stowarzyszenia działają w sferze kultury, sportu i ochrony przeciwpożarowej. Jedna z organizacji prowadzi punkty przedszkolne w gminie.

## **2.6. Wnioski z przeprowadzonej diagnozy**

### **Położenie geograficzne, ludność, powierzchnia**

Gmina Rojewo jest gminą leżącą w centrum województwa kujawsko-pomorskiego z szeregiem atrakcyjnych miejsc dla osób które cenią środowisko naturalne, lasy, malownicze krajobrazy. Rojewo jest szczególnie atrakcyjne dla osób szukających miejsc do zamieszkania w pięknej okolicy, a jednocześnie w nowoczesnej, stale rozwijającej się i wzbogacającej w nowoczesną infrastrukturę wsi.

Położenie gminy blisko dużych ośrodków miejskich jakimi są Bydgoszcz, Toruń oraz Inowrocław pozwala korzystać z ich dorobku gospodarczego, kulturowego i bazy sportowo-rekreacyjnej, miejsc pracy, uczelni, teatrów, basenów, aquaparków itp.

## Gmina Rojewo

Niewątpliwie atutem jest także bezpośrednie sąsiedztwo z dynamicznie rozwijającymi się gminami podmiejskimi jakimi są Solec Kujawski, Wielka Nieszawka, Gniewkowo czy też Nowa Wieś Wielka, gdzie już teraz wielu mieszkańców gminy Rojewo znajduje zatrudnienie.

Struktura demograficzna w gminie nie odbiega od ogólnych wzorców – przeważa liczba kobiet. Rośnie liczba osób w wieku poprodukcyjnym, a maleje w wieku przedprodukcyjnym. Od kilkunastu lat ogólna liczba ludności w gminie jest stabilna.

### **Środowisko przyrodnicze**

Gmina prezentuje niezbyt korzystne predyspozycje przyrodnicze dla rozwoju turystyki i rekreacji. Z tego typu działalności wykluczyć należy południową część gminy, jako całkowicie nieprzydatną, natomiast część północna prezentuje niewielkiej rangi walory. Stwarza możliwość do rozwoju agroturystyki, turystyki wiejskiej oraz realizacji ścieżek rowerowych i hippicznych.

Bez wątplenia pozytywnym uwarunkowaniem jest relatywnie niska wartość nieruchomości, która może skłaniać do lokowania na terenie gminy zabudowy letniskowej lub wykupu siedlisk z przeznaczeniem na „drugie domy”.

Zasadniczą kwestią przy ocenie predyspozycji dla rozwoju turystyki i rekreacji jest popyt na tego rodzaju działalności. W przypadku gminy Rojewo popyt należy ocenić jako relatywnie niewielki, co wynika z niewielkiej liczby mieszkańców oraz ograniczonego popytu zewnętrznego.

### **Zagospodarowanie przestrzenne i infrastruktura**

#### *Infrastruktura kolejowa*

Pomimo braku linii kolejowych na terenie gminy, znaczna część mieszkańców (ponad połowa ludności gminy) leży w strefie do 10 km od najbliższych stacji zapewniających dostępność dużych miast i stosunkowo dużą liczbę połączeń. Jest to uwarunkowanie sprzyjające dostępności.

#### *Drogi*

Z uwagi na fakt, że przez terytorium gminy nie przebiega żadna droga krajowa, a długość dróg wojewódzkich wynosi natomiast 11,32 km, stopień peryferyjności gminy jest wysoki i wynosi 0,094 km/km<sup>2</sup>.

Drogi gminne powinny być traktowane priorytetowo, szczególnie w północnej części gminy, ze względu na fakt, że całkowicie odpowiadają za dostępność około 10 wsi i przysiółków zamieszkiwanych łącznie przez kilkuset mieszkańców.

#### *Infrastruktura telekomunikacyjna i informacyjna*

Należy dążyć do zwiększenia jakości oferowanych usług dostępu do szerokopasmowego Internetu, z zachowaniem dostępności kosztowej.

#### *Gospodarka wodno – ściekowa i gospodarka odpadami*

Brak uregulowanej gospodarki wodno-ściekowej stwarza zagrożenie dla czystości wód powierzchniowych i podziemnych.

Rozproszenie osadnictwa - zwłaszcza w części północnej gminy utrudnia prawidłową realizację zadań własnych w zakresie rozwoju infrastruktury wodno-kanalizacyjnej. Stopień skanalizowania gminy jest niski.

## Gmina Rojewo

Gospodarka odpadami od 1 lipca 2013 roku będzie musiała być przystosowana do nowych regulacji prawnych. Wiąże się to z koniecznością opracowania nowego systemu gospodarki odpadami.

### *Sieć energetyczna*

O ile generalnie liczba stacji i ich zagęszczenie, są w zasadzie wystarczające dla prawidłowej obsługi gminy, to problemem jest fakt, że duża część stacji, zwłaszcza w północnej części gminy, to stacje starych typów, wymagające wymiany. Lokalnie problemem są zbyt długie odcinki linii niskiego napięcia, stwarzające zagrożenie przerwania dostaw energii, zwłaszcza przy braku dwustronnego zasilania. Lokalnie problemem jest dostępność do źródeł zasilania o wystarczającej mocy na terenach wiejskich, a nawet pojawiają się sygnały o braku możliwości uruchomienia działalności pozarolniczej z powodu nie uzyskania przydziału energii o większej mocy. Możliwość wzrostu poboru energii jest obwarowana koniecznością poniesienia przez odbiorcę ciężaru inwestycji w rozbudowę stacji transformatorowych. Niezbędna jest sukcesywna wymiana przestarzałych urządzeń stacji transformatorowych oraz rozbudowa i modernizacja sieci odpowiednio do rosnących potrzeb.

### **Gospodarka**

Na przestrzeni kilku ostatnich lat liczba podmiotów gospodarczych generalnie utrzymuje się na stałym poziomie. Widać jedynie niewielkie wahania spowodowane ogólną koniunkturą gospodarczą. Największą grupę firm stanowią mikroprzedsiębiorstwa, działające w sferze usług.

Gmina wykazuje predyspozycje dla rozwoju intensywnej gospodarki rolnej i wysokotowarowego rolnictwa, które są podstawowym uwarunkowaniem rozwoju południowej części gminy.

Poziom bezrobocia w gminie utrzymuje się na stałym, wysokim poziomie, charakterystycznym dla całego powiatu inowrocławskiego.

Dochody z PIT, CIT i podatku rolnego na 1 mieszkańca wyniosły w 2010 roku 1.180,31 zł.

### **Sfera społeczna**

Z analiz Gminnego Ośrodka Pomocy Społecznej wynika, iż na przełomie ostatnich 6 lat miał miejsce dość znaczny spadek liczby rodzin korzystających w pomocy społecznej. Wynika to ze zmian kryteriów dostępu do pomocy społecznej oraz ukrytej emigracji zarobkowej. Wartość zasiłków społecznych z tytułu ubóstwa na jednego mieszkańca gminy wynosi 138,69 zł.

Gmina nie należy do obszarów, w których zdrowie i życie mieszkańców lub poczucie komfortu zamieszkania, a także mienie, są szczególnie silnie zagrożone. Żyje się tu bezpiecznie.

Sieć szkół jest dosyć gęsta, dobrze rozwinięta i zapewnia łatwy dostęp do nich z terenu całej gminy. Dużą bolączką mieszkańców jest natomiast brak placówek wychowania przedszkolnego.

System opieki zdrowotnej w gminie oceniany jest przez mieszkańców w zakresie POZ dobrze. Jednakże w celu skorzystania z porad specjalistów, konieczny jest wyjazd do Inowrocławia. W celu ułatwienia dostępu mieszkańców do podstawowych leków, wskazane byłoby zlokalizowanie punktów aptecznych także w innych (większych) miejscowościach, nie tylko w Rojewie.

Aktywność społeczna mieszkańców działających w organizacjach pozarządowych jest wysoka. Najbardziej społecznie udzielają się kobiety oraz seniorzy.

### 3. Analiza SWOT

| <b>Położenie geograficzne, ludność, powierzchnia</b>   |  |
|--|--|
| <b>MOCNE STRONY</b>  | <b>SŁABE STRONY</b>  |
| <ul style="list-style-type: none"> <li>▪ Korzystne położenie w centrum województwa, z bliską dostępnością do dużych ośrodków miejskich – Inowrocław (15 km), Toruń (35 km), Bydgoszcz (45 km),</li> <li>▪ Stabilna sytuacja demograficzna – niewielkie saldo migracji</li> </ul> | <ul style="list-style-type: none"> <li>▪ Rozdrobniona sieć osadnicza (największa miejscowość – Rojewo koncentruje niespełna 13% mieszkańców),</li> <li>▪ Niska gęstość zaludnienia,</li> <li>▪ Starzejące się społeczeństwo gminy</li> </ul> |
| <b>SZANSE</b>  | <b>ZAGROŻENIA</b>  |
| <ul style="list-style-type: none"> <li>▪ Dynamiczny rozwój sąsiadujących miast – ważnych ośrodków gospodarczych województwa,</li> <li>▪ Kształtowanie Bydgosko – Toruńskiego Obszaru Metropolitalnego</li> </ul>   | <ul style="list-style-type: none"> <li>▪ Utrzymywanie tendencji niskiej reprodukcji ludności,</li> <li>▪ Niska mobilność społeczeństwa</li> </ul>  |

| <b>Środowisko przyrodnicze i turystyka</b>  |   |
|---|---|
| <b>MOCNE STRONY</b>   | <b>SŁABE STRONY</b>   |
| <ul style="list-style-type: none"> <li>▪ Wysoka lesistość, dobry stan lasów w części północnej gminy,</li> <li>▪ Dobrej klasy gleby w części południowej gminy,</li> <li>▪ Popularność lokalnych lasów wśród grzybiarzy,</li> <li>▪ Wysokiej klasy obiekt gastronomiczno – hotelowy – „Dwór Biesiadny”</li> </ul>   | <ul style="list-style-type: none"> <li>▪ Słabo rozwinięta infrastruktura turystyczna,</li> <li>▪ Słaba promocja walorów przyrodniczo – krajobrazowych,</li> <li>▪ Brak zagospodarowanych zbiorników wodnych,</li> <li>▪ Brak rozwiniętej sieci usług agroturystycznych,</li> <li>▪ Wysoka energochłonność budynków użyteczności publicznej,</li> <li>▪ Duża liczba obiektów z pokryciami dachowymi z azbestu</li> </ul> |
| <b>SZANSE</b>   | <b>ZAGROŻENIA</b>   |
| <ul style="list-style-type: none"> <li>▪ Wzrost zainteresowania mieszkańców miast budownictwem letniskowym,</li> <li>▪ Możliwość rozwoju agroturystyki, turystyki wiejskiej oraz rekreacji (ścieżki rowerowe i hippiczne),</li> <li>▪ Możliwość pozyskania dotacji unijnych na projekty związane z ochroną środowiska,</li> <li>▪ Wzrastające zapotrzebowanie na usługi związane z wypoczynkiem i rozrywką</li> </ul> | <ul style="list-style-type: none"> <li>▪ Zanieczyszczenie gleb związane z rozwojem wysokotowarowego rolnictwa,</li> <li>▪ Zanieczyszczenie powietrza związane z rozwojem zakładów przemysłowych zlokalizowanych w ościennych gminach,</li> <li>▪ Niska świadomość ekologiczna</li> </ul>  |

## Gmina Rojewo

| <b>Zagospodarowanie przestrzenne i infrastruktura</b>   |   |
|---|---|
| <b>MOCNE STRONY</b>   | <b>SŁABE STRONY</b>   |
| <ul style="list-style-type: none"> <li>▪ Dobrze rozwinięta sieć dróg powiatowych i gminnych,</li> <li>▪ Dostępność do Internetu na terenie całej gminy,</li> <li>▪ Wystarczające parametry istniejącej infrastruktury energetycznej,</li> <li>▪ Wysoki stopień zwodociągowania gminy</li> </ul> | <ul style="list-style-type: none"> <li>▪ Wysoki stopień peryferyjności gminy wynikający z braku bezpośredniego skomunikowania z drogą krajową oraz niewielkiej długości dróg wojewódzkich na terenie gminy – 0,094 km/km<sup>2</sup>,</li> <li>▪ Brak linii kolejowej na terenie gminy,</li> <li>▪ Zły stan techniczny dróg publicznych,</li> <li>▪ Niski stopień skanalizowania gminy,</li> <li>▪ Brak sieci gazowniczej,</li> <li>▪ Przystarzałe urządzenia infrastruktury energetycznej,</li> <li>▪ Brak aktualnego miejscowego planu zagospodarowania przestrzennego gminy</li> </ul> |
| <b>SZANSE</b>   | <b>ZAGROŻENIA</b>   |
| <ul style="list-style-type: none"> <li>▪ Możliwość pozyskania funduszy unijnych w zakresie rozwoju infrastruktury technicznej,</li> <li>▪ Rozwój szerokopasmowego Internetu</li> </ul>  | <ul style="list-style-type: none"> <li>▪ Zagrożenia dla pieszych i kierowców, będące wynikiem niskich parametrów technicznych dróg (brak poboczy, chodników, możliwości odwodnienia),</li> <li>▪ Skomplikowane procedury pozyskiwania i rozliczania środków pomocowych na infrastrukturę,</li> <li>▪ Duże koszty uzbrojenia terenów pod inwestycje,</li> <li>▪ Brak ustabilizowanej polityki państwa w zakresie gospodarki odpadowej</li> </ul>   |

| <b>Gospodarka</b>  |  |
|--|--|
| <b>MOCNE STRONY</b>  | <b>SŁABE STRONY</b>  |
| <ul style="list-style-type: none"> <li>▪ Dobrze rozwinięte rolnictwo,</li> <li>▪ Stały, systematyczny wzrost areалу gospodarstw,</li> <li>▪ Dostępność terenów pod inwestycje,</li> <li>▪ Wysoka średnia wielkość gospodarstw indywidualnych,</li> <li>▪ Wyspecjalizowane rolnictwo,</li> <li>▪ Atrakcyjne tereny pod budownictwo mieszkaniowe i letniskowe</li> </ul> | <ul style="list-style-type: none"> <li>▪ Wysokie bezrobocie, szczególnie wśród osób młodych i słabo wykształconych,</li> <li>▪ Niskie dochody z PIT, CIT i podatku rolnego,</li> <li>▪ Niska mobilność ludności rolniczej na rynku pracy,</li> <li>▪ Brak mechanizmów stymulujących powstawanie nowych podmiotów gospodarczych,</li> <li>▪ Słabe wyposażenie gospodarstw w nowoczesne urządzenia mające wpływ na wysoką jakość produktów rolnych,</li> </ul> |



## Gmina Rojewo

|  |  |
|--|--|
|  | <ul style="list-style-type: none"> <li>▪ Brak gospodarstw ekologicznych, produkujących zdrową żywność,</li> <li>▪ Duże uzależnienie ekonomiczne od rolnictwa,</li> <li>▪ Stosunkowo niskie wskaźniki rozwoju przedsiębiorczości,</li> <li>▪ Brak większych zakładów przemysłowych,</li> <li>▪ Brak sieci gastronomii,</li> <li>▪ Brak inwestorów,</li> <li>▪ Bariery mentalne i niechęć do podejmowania aktywności gospodarczej</li> </ul>   |
| <b>SZANSE</b>  | <b>ZAGROŻENIA</b>  |
| <ul style="list-style-type: none"> <li>▪ Moda na zdrową żywność i zdrowy tryb życia,</li> <li>▪ Wzrost zainteresowania odnawialnymi źródłami energii,</li> <li>▪ Zbyt na produkty rolne,</li> <li>▪ Zagospodarowanie terenów inwestycyjnych</li> </ul> | <ul style="list-style-type: none"> <li>▪ Niekorzystna polityka rynku pracy,</li> <li>▪ Niski poziom innowacyjności gospodarki,</li> <li>▪ Małe subwencje w stosunku do potrzeb,</li> <li>▪ Stagnacja gospodarcza kraju,</li> <li>▪ Brak wzrostu dochodów własnych gminy,</li> <li>▪ Postępujące bezrobocie,</li> <li>▪ Słaba perspektywa rozwoju przemysłowego,</li> <li>▪ Szybko rosnące koszty produkcji w rolnictwie,</li> <li>▪ Wprowadzenie żywności modyfikowanej genetycznie,</li> <li>▪ Konkurencja ze strony innych regionów,</li> <li>▪ Wysokie ceny paliw, przekładające się na całą gospodarkę,</li> <li>▪ Niejasny i skomplikowany system podatkowy,</li> <li>▪ Skomplikowane procedury pozyskiwania i rozliczania środków pomocowych na rozwój przedsiębiorczości,</li> <li>▪ Ubożenie społeczeństwa i niskie dochody osób zamieszkujących obszary wiejskie</li> </ul> |

| <b>Sfera społeczna</b>  |   |
|---|---|
| <b>MOCNE STRONY</b>   | <b>SŁABE STRONY</b>   |
| <ul style="list-style-type: none"> <li>▪ Optymalna sieć szkół podstawowych,</li> <li>▪ Dobra baza do uprawiania sportu,</li> <li>▪ Dobra lokalizacja infrastruktury społecznej (placówki ochrony zdrowia, administracji, szkoły, świetlice),</li> </ul> | <ul style="list-style-type: none"> <li>▪ Brak przedszkoli,</li> <li>▪ Ograniczony dostęp do specjalistycznych usług medycznych,</li> <li>▪ Tylko jedna apteka obsługująca mieszkańców całej gminy,</li> </ul> |

## Gmina Rojewo

|   |  |
|---|--|
| <ul style="list-style-type: none"> <li>▪ Sprawnie działające organizacje pozarządowe,</li> <li>▪ Cykliczna organizacja imprez kulturalnych i sportowych (dożynki, festyny, konkursy, zawody, imprezy integracyjne),</li> <li>▪ Wykształcona, dobra kadra w zakresie oświaty i kultury</li> </ul>  | <ul style="list-style-type: none"> <li>▪ Słabe wyposażenie jednostek oświatowych,</li> <li>▪ Słaba integracja mieszkańców,</li> <li>▪ Niewykorzystany potencjał świetlic wiejskich jako miejsc spotkań i integracji mieszkańców,</li> <li>▪ Zamiejscowa kadra w oświacie posiadająca mniejszy kontakt ze środowiskiem,</li> <li>▪ Brak animatorów kultury,</li> <li>▪ Brak przystosowania większości obiektów użyteczności publicznej do potrzeb osób niepełnosprawnych</li> </ul> |
| <b>SZANSE</b>   | <b>ZAGROŻENIA</b>  |
| <ul style="list-style-type: none"> <li>▪ Możliwość wykorzystania funduszy UE na rozwój sfery społecznej,</li> <li>▪ Dopuszczenie placówek kulturalnych, edukacyjno – oświatowych, świetlic szansą na większą integrację mieszkańców,</li> <li>▪ Usprawnienie współpracy administracji z organizacjami pozarządowymi i promocja inicjatyw oddolnych,</li> <li>▪ Bogata historia regionu</li> </ul> | <ul style="list-style-type: none"> <li>▪ Niewystarczające środki budżetowe na działalność związaną z kulturą i sportem,</li> <li>▪ Zanik tożsamości społecznej,</li> <li>▪ Wysokie koszty kształcenia,</li> <li>▪ Skomplikowane procedury pozyskiwania i rozliczania środków pomocowych na rozwój kulturalny,</li> <li>▪ Małe kultywowanie tradycji regionu</li> </ul>   |

## 4. Kierunki rozwoju

### 4.1. Obszary problemowe

#### Problem główny

#### **SŁABO ROZWINIĘTA INFRASTRUKTURA GMINY ROJEWO**

#### Problemy w poszczególnych sferach:

#### **ŚRODOWISKO I TURYSTYKA**

#### **NIEWYKORZYSTANY POTENCJAŁ WALORÓW PRZYRODNICZYCH GMINY**

- Słabo rozwinięta infrastruktura turystyczna,
- Słaba promocja walorów przyrodniczo – krajobrazowych,
- Zanieczyszczenie gleb związane z rozwojem wysokotowarowego rolnictwa,
- Niska świadomość ekologiczna,
- Wysoka energochłonność budynków użyteczności publicznej,
- Duża liczba obiektów z pokryciami dachowymi z azbestu

#### **INFRASTRUKTURA**

#### **NIEDOSTATECZNE ŚRODKI FINANSOWE NA ROZWÓJ INFRASTRUKTURY TECHNICZNEJ W GMINIE**

- Wysoki stopień peryferyjności gminy,
- Zły stan techniczny dróg publicznych,
- Niski stopień skanalizowania gminy,
- Brak aktualnego miejscowego planu zagospodarowania przestrzennego gminy,
- Zagrożenia dla pieszych i kierowców, będące wynikiem niskich parametrów technicznych dróg (brak poboczy, chodników, możliwości odwodnienia),
- Brak ustabilizowanej polityki państwa w zakresie gospodarki odpadowej

#### **GOSPODARKA**

#### **NIEWYSTARCZAJĄCE MECHANIZMY STYMULUJĄCE ROZWÓJ GOSPODARCZY GMINY**

- Wysokie bezrobocie, szczególnie wśród osób młodych i słabo wykształconych,
- Niskie dochody z PIT, CIT i podatku rolnego,

## Gmina Rojewo

- Niewielka liczba pozarolniczych miejsc pracy,
- Niewielka różnorodność gospodarcza, niewielkie możliwości zdywersyfikowania źródeł zarobkowania na terenie gminy,
- Brak mechanizmów stymulujących powstawanie nowych podmiotów gospodarczych,
- Niechęć rolników do samoorganizowania się gospodarczo,
- Brak gospodarstw ekologicznych, produkujących zdrową żywność,
- Brak większych zakładów przemysłowych,
- Brak inwestorów,
- Bariery mentalne i niechęć do podejmowania aktywności gospodarczej

### SFERA SPOŁECZNA

#### NIEZADAWAJĄCY STANDARD ŻYCIA MIESZKAŃCÓW

- Brak przedszkoli,
- Słabe wyposażenie jednostek oświatowych,
- Słaba integracja mieszkańców,
- Brak animatorów kultury,
- Brak przystosowania większości obiektów użyteczności publicznej do potrzeb osób niepełnosprawnych,
- Niewykorzystany potencjał świetlic wiejskich jako miejsc spotkań i integracji mieszkańców,

### 4.2. Cele rozwoju gminy

#### Cel nadrzędny

#### DYNAMICZNY ROZWÓJ GMINY ROJEWO

#### Cele bezpośrednie w poszczególnych sferach:

#### ŚRODOWISKO I TURYSTYKA

#### WYKORZYSTANIE WALORÓW PRZYRODNICZYCH GMINY

- Rozwój infrastruktury turystycznej,
- Promocja walorów przyrodniczo – krajobrazowych gminy,
- Zwiększenie świadomości ekologicznej mieszkańców gminy,
- Termomodernizacja budynków użyteczności publicznej,
- Likwidacja azbestu

## **INFRASTRUKTURA**

### **ROZWÓJ INFRASTRUKTURY TECHNICZNEJ GMINY ROJEWO**

- Przebudowa dróg gminnych,
- Budowa sieci wodociągowej i kanalizacyjnej,
- Sporządzenie miejscowych planów zagospodarowania przestrzennego dla określonych terenów gminy,
- Poprawa bezpieczeństwa na drogach

## **GOSPODARKA**

### **ROZWÓJ GOSPODARCZY GMINY ROJEWO**

- Podnoszenie jakości usług publicznych, świadczonych przez urząd gminy,
- Tworzenie pozarolniczych miejsc pracy,
- Zwiększenie różnorodności gospodarczej, dywersyfikacja źródeł zarobkowania na terenie gminy,
- Tworzenie grup producenckich w rolnictwie,
- Zachęcanie do podejmowania aktywności gospodarczej

## **SFERA SPOŁECZNA**

### **POPRAWA STANDARDU ŻYCIA MIESZKAŃCÓW**

- Organizacja przedszkola,
- Unowocześnienie wyposażenia jednostek oświatowych,
- Zwiększenie oferty zajęć pozalekcyjnych dla uczniów,
- Wspieranie organizacji pozarządowych w celu integracji mieszkańców,
- Dążenie do likwidacji barier architektonicznych, urbanistycznych i w komunikowaniu się,
- Realizacja programów profilaktycznych w zakresie ochrony zdrowia i przeciwdziałania uzależnieniom

## 5. Planowane przedsięwzięcia

| Lp.                           | Nazwa planowanego projektu                             | Przewidywany okres realizacji projektu | Planowane produkty   | Planowane rezultaty  | Instytucja odpowiedzialna za realizację projektu | Źródła finansowania projektu | Planowane nakłady finansowe |
|-------------------------------|--|--|--|--|--|------------------------------|-----------------------------|
| <b>ŚRODOWISKO I TURYSTYKA</b> |  |  |  |  |  |                              |                             |
| 1.                            | Budowa ścieżek rowerowych                              | 2015 – 2020                            | Długość wybudowanych/rozbudowanych/przebudowanych ścieżek rowerowych – 10 km | Liczba osób korzystających z wybudowanych/rozbudowanych/przebudowanych ścieżek rowerowych – 500 osób | Gmina Rojewo                                     | Dotacje<br>Środki własne     | 2.000.000,00                |
| 2.                            | Budowa parkingu w miejscowości Płonkowo                | 2016 – 2017                            | Liczba wybudowanych miejsc do parkowania – 35 sztuk                          | Liczba osób korzystających z infrastruktury drogowej – 240 osób                                      | Gmina Rojewo                                     | Dotacje<br>Środki własne     | 300.000,00                  |
| 3.                            | Oznakowanie szlaków turystycznych i ścieżek rowerowych | 2015 – 2020                            | Długość oznakowanych szlaków i ścieżek – 15 km                               | Liczba osób korzystających z oznakowanych szlaków i ścieżek –  | Gmina Rojewo,<br>Organizacje pozarządowe         | Dotacje<br>Środki własne     | 50.000,00                   |

## Gmina Rojewo

|    |  |             |   |  |  |  |                                      |                           |            |
|----|--|-------------|---|--|--|--|--------------------------------------|---------------------------|------------|
|    |  |             |   |  | 600 osób   |  | Gmina Rojewo                         | Dotacje<br>Środki własne  | 265.000,00 |
| 4. | Termomodernizacja Szkoły Podstawowej w Rojewicach i budynku archiwum w Rojewie   | 2012 – 2013 | Liczba obiektów objętych termomodernizacją – 2 sztuki                             |  | Ilość zaoszczędzonej energii w wyniku realizacji projektów termomodernizacyjnych – 283 MWh/rok |  | Gmina Rojewo                         | Dotacje<br>Środki własne  | 180.000,00 |
| 5. | Termomodernizacja świetlicy w Liszkowicach i Mierogoniewicach                    | 2015        | Liczba obiektów objętych termomodernizacją – 2 sztuki                             |  | Ilość zaoszczędzonej energii w wyniku realizacji projektów termomodernizacyjnych – 80 MWh/rok  |  | Gmina Rojewo                         | Dotacje<br>Środki własne  | 15.000,00  |
| 6. | Szkolenia i działania promocyjne zwiększające świadomość ekologiczną mieszkańców | 2013 – 2015 | Liczba zorganizowanych szkoleń – 5 sztuk,<br>Liczba akcji promocyjnych – 1 sztuka |  | Liczba uczestników szkoleń i akcji promocyjnej – 3000 osób                                     |  | Gmina Rojewo                         | Środki własne             | 950.000,00 |
| 7. | Likwidacja pokryć dachowych z azbestu  | 2013 – 2020 | Liczba obiektów, z których usunięto azbest – 180 sztuk                            |  | Ilość usuniętego azbestu – 1500 ton  |  | Gmina Rojewo,<br>Inwestorzy prywatni | Dotacje,<br>Środki własne |            |

## Gmina Rojewo

### INFRASTRUKTURA

|    |   |             |   |   |              |                          |              |
|----|---|-------------|---|---|--------------|--------------------------|--------------|
| 1. | Budowa wodociągu i kanalizacji w miejscowościach gminy Rojewo | 2013 – 2014 | <p>Długość wybudowanej sieci wodociągowej – 6,5 km</p> <p>Długość wybudowanej sieci kanalizacyjnej – 1 km</p> | <p>Liczba osób korzystających z podłączenia do wybudowanej sieci wodociągowej – 85 osób</p> <p>Liczba osób korzystających z podłączenia do wybudowanej sieci kanalizacji sanitarnej – 36 osób</p> | Gmina Rojewo | Dotacje<br>Środki własne | 1.100.000,00 |
| 2. | Budowa sieci kanalizacyjnej Rojewo – Ściborze                 | 2015 – 2016 | <p>Długość wybudowanej sieci kanalizacyjnej – 3,5 km</p>  | <p>Liczba osób korzystających z podłączenia do wybudowanej sieci kanalizacji sanitarnej – 150 osób</p>  | Gmina Rojewo | Dotacje<br>Środki własne | 2.500.000,00 |
| 3. | Budowa sieci kanalizacyjnej Rojewo - Liszkowo                 | 2017 – 2018 | <p>Długość wybudowanej sieci kanalizacyjnej – 4 km</p>  | <p>Liczba osób korzystających z podłączenia do wybudowanej sieci kanalizacji</p>  | Gmina Rojewo | Dotacje<br>Środki własne | 3.000.000,00 |



## Gmina Rojewo

|    |   |             |   |  |              |                          |              |  |
|----|---|-------------|---|--|--------------|--------------------------|--------------|--|
|    |   |             |   | sanitarnej – 400 osób  | Gmina Rojewo |                          |              |  |
| 4. | Przebudowa drogi gminnej w miejscowości Zawiszyn  | 2014        | Długość przebudowanych dróg gminnych – 0,8 km     | Oszczędność czasu na drogach zmodernizowanych w przewozach pasażerskich – 10.000,00 zł | Gmina Rojewo | Dotacje<br>Środki własne | 450.000,00   |  |
| 5. | Przebudowa drogi gminnej w miejscowości Sciborze  | 2013        | Długość przebudowanych dróg gminnych – 1,7 km     | Oszczędność czasu na drogach zmodernizowanych w przewozach pasażerskich – 10.000,00 zł | Gmina Rojewo | Dotacje<br>Środki własne | 1.700.000,00 |  |
| 6. | Przebudowa drogi gminnej Płonkowo – Dobieławice   | 2015-2016   | Długość przebudowanych dróg gminnych – 2,0 km     | Oszczędność czasu na drogach zmodernizowanych w przewozach pasażerskich – 10.000,00 zł | Gmina Rojewo | Dotacje<br>Środki własne | 1.480.000,00 |  |
| 7. | Opracowanie miejscowych planów zagospodarowania przestrzennego dla określonych obszarów gminy | 2014 – 2020 | Liczba opracowanych miejscowych planów – 3 sztuki | Powierzchnia obszaru objętego miejscowym planem – 1000 ha                              | Gmina Rojewo | Środki własne            | 60.000,00    |  |

## Gmina Rojewo

| <b>GOSPODARKA</b>      |   |             |  |   |                        |  |               |
|------------------------|---|-------------|--|---|------------------------|--|---------------|
| 1.                     | Stworzenie elektronicznego obiegu dokumentów w urzędzie gminy             | 2015 – 2016 | Liczba stworzonych systemów elektronicznego obiegu dokumentów – 1 sztuka | Liczba osób korzystających z elektronicznego obiegu dokumentów – 100 osób | Gmina Rojewo           | Dotacje<br>Środki własne               | 30.000,00     |
| 2.                     | Budowa przechowalni owocowo – warzywnej                                   | 2012 – 2020 | Liczba nowoutworzonych podmiotów gospodarczych – 2 sztuki                | Liczba nowoutworzonych miejsc pracy – 10 etatów                           | Inwestor prywatny      | Dotacje (m. in. PROW)<br>Środki własne | 15.000.000,00 |
| 3.                     | Budowa suszarni i magazynów zbóż  | 2013 – 2015 | Liczba nowoutworzonych podmiotów gospodarczych – 1 sztuka                | Liczba nowoutworzonych miejsc pracy – 3 etaty                             | Inwestor prywatny      | Dotacje (m. n. PROW)<br>Środki własne  | 5.000.000,00  |
| 4.                     | Szkolenia z różnicowania działalności gospodarczej na obszarach wiejskich | 2013 – 2020 | Liczba zorganizowanych szkoleń – 8 sztuk                                 | Liczba uczestników szkoleń – 80 osób                                      | LGD Czarnoziem na Soli | Dotacje<br>Środki własne               | 300.000,00    |
| <b>SFERA SPOŁECZNA</b> |   |             |  |   |                        |  |               |
| 1.                     | Przebudowa boiska sportowego w miejscowości                               | 2013        | Liczba przebudowanych  | Liczba osób korzystających z  | Gmina Rojewo           | Dotacje                                | 443.300,91    |

## Gmina Rojewo

|   |             |  |   |  |                          |               |  |
|---|-------------|--|---|--|--------------------------|---------------|--|
| Liszkowo  |             |  | obiektów sportowo – rekreacyjnych – 1 sztuka                                      | obiektów sportowo – rekreacyjnych – 150 osób |                          | Środki własne |  |
| 2. Przebudowa obiektów sportowych w miejscowości Rojewo | 2013        | Liczba przebudowanych obiektów sportowo – rekreacyjnych – 2 sztuki | Liczba osób korzystających z obiektów sportowo – rekreacyjnych – 300 osób         | Gmina Rojewo                                 | Dotacje<br>Środki własne | 576.509,08    |  |
| 3. Przebudowa boiska sportowego w Dobieszawicach        | 2013        | Liczba przebudowanych obiektów sportowo – rekreacyjnych – 1 sztuka | Liczba osób korzystających z obiektów sportowo – rekreacyjnych – 50 osób          | Gmina Rojewo                                 | Dotacje<br>Środki własne | 40.000,00     |  |
| 4. Budowa placu zabaw w Topoli                          | 2013 – 2014 | Liczba wybudowanych obiektów sportowo – rekreacyjnych – 1 sztuka   | Liczba osób korzystających z obiektów sportowo – rekreacyjnych – 50 osób          | Gmina Rojewo                                 | Dotacje<br>Środki własne | 40.000,00     |  |
| 5. Wyposażenie świetlicy w Mierogoniewicach             | 2013        | Liczba obiektów przeznaczonych na cele kulturalne – 1 sztuka       | Liczba osób korzystających z obiektów przeznaczonych na cele kulturalne – 50 osób | Gmina Rojewo                                 | Dotacje<br>Środki własne | 40.000,00     |  |

## Gmina Rojewo

|     |  |             |   |  |                      |                          |              |
|-----|--|-------------|---|--|----------------------|--------------------------|--------------|
| 6.  | Wyposażenie świetlicy w Wybranowie                 | 2014        | Liczba obiektów przeznaczonych na cele kulturalne – 1 sztuka          | Liczba osób korzystających z obiektów przeznaczonych na cele kulturalne – 50 osób  | Gmina Rojewo         | Dotacje<br>Środki własne | 40.000,00    |
| 7.  | Wyposażenie świetlicy w Liszkowie                  | 2015        | Liczba obiektów przeznaczonych na cele kulturalne – 1 sztuka          | Liczba osób korzystających z obiektów przeznaczonych na cele kulturalne – 150 osób | Gmina Rojewo         | Dotacje<br>Środki własne | 40.000,00    |
| 8.  | Budowa placu zabaw i rekreacji w Osieku Wielkim    | 2013        | Liczba wybudowanych obiektów sportowo – rekreacyjnych – 1 sztuka      | Liczba osób korzystających z obiektów sportowo – rekreacyjnych – 50 osób           | Gmina Rojewo         | Dotacje<br>Środki własne | 40.000,00    |
| 9.  | Wyposażenie klas IV – VI w tablice interaktywne    | 2013        | Liczba zakupionego sprzętu komputerowego z oprogramowaniem – 10 sztuk | Liczba osób korzystających z usług on-line – 200 osób                              | Gmina Rojewo         | Dotacje<br>Środki własne | 140.000,00   |
| 10. | Organizacja przedszkola „Mogę osiągnąć wiele tylko | 2013 – 2015 | Liczba obiektów przedszkolnych – 1                                    | Liczba osób korzystających z   | Gmina Rojewo Centrum | Dotacje<br>Rzeczowy      | 1.050.000,00 |

## Gmina Rojewo

|     | daj mi szansę – 4"   |      | sztuka   | przedszkola – 30 osób   | Opiekuńczo-Edukacyjne s.c. | wkład własny             |            |
|-----|--|------|--|---|----------------------------|--------------------------|------------|
| 11. | Remont i wyposażenie świetlicy wiejskiej w miejscowości Liszkowice | 2015 | Liczba obiektów przeznaczonych na cele kulturalne – 1 sztuka | Liczba osób korzystających z obiektów przeznaczonych na cele kulturalne – 50 osób | Gmina Rojewo               | Dotacje<br>Środki własne | 100.000,00 |
| 12. | Remont i wyposażenie świetlicy wiejskiej w miejscowości Płonkowo   | 2015 | Liczba obiektów przeznaczonych na cele kulturalne – 1 sztuka | Liczba osób korzystających z obiektów przeznaczonych na cele kulturalne – 50 osób | Gmina Rojewo               | Dotacje<br>Środki własne | 60.000,00  |
| 13. | Remont i wyposażenie świetlicy wiejskiej w miejscowości Rojewo     | 2013 | Liczba obiektów przeznaczonych na cele kulturalne – 1 sztuka | Liczba osób korzystających z obiektów przeznaczonych na cele kulturalne – 50 osób | Gmina Rojewo               | Dotacje<br>Środki własne | 40.000,00  |
| 14. | Remont i wyposażenie świetlicy wiejskiej w miejscowości Rojewice   | 2016 | Liczba obiektów przeznaczonych na cele kulturalne – 1 sztuka | Liczba osób korzystających z obiektów przeznaczonych na cele kulturalne – 50 osób | Gmina Rojewo               | Dotacje<br>Środki własne | 40.000,00  |

## Gmina Rojewo

|     |   |             |  |   |  |                        |            |
|-----|---|-------------|--|---|--|------------------------|------------|
| 15. | Organizacja pozalekcyjnych zajęć sportowych, informatycznych i językowych | 2013 - 2020 | Liczba rodzajów zajęć pozalekcyjnych – 3 sztuki                            | Liczba uczniów korzystających z zajęć pozalekcyjnych – 30 osób/rok                        | Gmina Rojewo, Samorządowy Zespół Oświaty i Kultury | Dotacje, Środki własne | 100.000,00 |
| 16. | Organizowanie dożynek   | 2013 – 2020 | Liczba zorganizowanych dożynek – 8 sztuk                                   | Liczba osób biorących udział w dożynkach – 1600 osób                                      | Gmina Rojewo, Organizacje pozarządowe              | Dotacje, Środki własne | 240.000,00 |
| 17. | Udział w targach promujących kulturę i tradycję regionu                   | 2013 – 2020 | Liczba imprez targowych – 16 sztuk   | Liczba osób biorących udział w targach – 100 osób   | Gmina Rojewo, Organizacje pozarządowe              | Dotacje, Środki własne | 30.000,00  |
| 18. | Likwidacja barier architektonicznych w obiektach użyteczności publicznej  | 2013 – 2020 | Liczba obiektów dostosowanych do potrzeb osób niepełnosprawnych – 2 sztuki | Liczba osób niepełnosprawnych korzystających z obiektów użyteczności publicznej – 20 osób | Gmina Rojewo                                       | Środki własne          | 50.000,00  |
| 19. | Akcje dożywiania młodzieży szkolnej                                       | 2013 – 2020 | Liczba zorganizowanych akcji dożywiania młodzieży – 8 sztuk                | Liczba uczniów objętych akcją dożywiania – 100 osób/rok                                   | Gmina Rojewo                                       | Dotacje                | 600.000,00 |

## **6. Spójność zadań Lokalnego Programu Rozwoju z dokumentami programowymi i planistycznymi**

Celem nadrzędnym, ujętym w Lokalnym Programie Rozwoju dla gminy Rojewo jest „Dynamiczny rozwój Gminy Rojewo”. Cel ten gmina planuje osiągnąć poprzez realizację następujących celów bezpośrednich:

- Wykorzystanie walorów przyrodniczych gminy,
- Rozwój infrastruktury technicznej Gminy Rojewo,
- Rozwój gospodarczy gminy Rojewo,
- Poprawa standardu życia mieszkańców.

Powyższe cele są spójne z celami zawartymi w następujących dokumentach programowych i planistycznych wyższego rzędu:

- Strategią „Europa 2020”,
- Załoženiami Strategii Rozwoju Kraju 2020,
- Załoženiami Strategii Rozwoju Województwa Kujawsko – Pomorskiego do roku 2020.

Cel „Wykorzystanie walorów przyrodniczych gminy” wpisuje się w następujące cele w/w dokumentów programowych:

- Strategia „Europa 2020” – Zrównoważony rozwój – wspieranie gospodarki efektywniej korzystającej z zasobów, bardziej przyjaznej środowisku i bardziej konkurencyjnej. W ramach realizacji tego celu dąży się do zwiększenia udziału energii odnawialnej w ogólnym zużyciu energii oraz do zwiększenia efektywności energetycznej. Ponadto planowane jest zwiększenie konkurencyjności europejskiej turystyki,
- Założenia Strategii Rozwoju Kraju 2020 – obszar II – konkurencyjna gospodarka – efektywność energetyczna i poprawa stanu środowiska oraz obszar III – Spójność społeczna i terytorialna - Tworzenie warunków instytucjonalnych, prawnych i finansowych dla realizacji działań rozwojowych w regionach.

Jednym z głównych wyzwań rozwojowych Polski w kolejnym dziesięcioleciu będzie harmonijne połączenie wzrostu gospodarczego z wymogami ochrony środowiska. Planuje się przede wszystkim położyć nacisk na racjonalizację zużycia energii, przy maksymalizacji efektu ekonomicznego. Takie podejście umożliwi dostarczanie niezbędnej do rozwoju ilości energii, przy zmniejszeniu negatywnego wpływu na środowisko. Dążyć się będzie do systematycznej poprawy efektywności energetycznej, a tę zwiększyć ma rozwój konkurencyjnych rynków paliw i energii.

Realizacja działań rozwojowych w regionach polegać ma także m. in. na podejmowaniu działań zmierzających do poprawy atrakcyjności turystycznej.

- Założenia Strategii Rozwoju Województwa Kujawsko – Pomorskiego do roku 2020 – jednym z wyzwań polityki regionalnej województwa do roku 2020 jest efektywność energetyczna przejawiająca się poprzez określenie warunków lokalizacji, rozwoju i funkcjonowania energetyki odnawialnej. Ponadto rozwój województwa ma oprzeć się m. in. na wykorzystaniu unikatowych walorów przyrodniczych i kulturowych stanowiących podstawę dla rozwoju specjalistycznej oferty turystycznej.

Gmina w ramach realizacji celu „Wykorzystanie walorów przyrodniczych gminy” planuje osiągnięcie celów szczegółowych w postaci: rozwoju infrastruktury turystycznej, promocji walorów przyrodniczo – krajobrazowych gminy, zwiększenia świadomości ekologicznej mieszkańców gminy

## Gmina Rojewo

oraz termomodernizacji budynków użyteczności publicznej i likwidacji azbestu. Osiągnięcie wszystkich powyższych celów nastąpi dzięki realizacji szeregu zadań inwestycyjnych. Gmina planuje m. in. termomodernizację Szkoły Podstawowej w Rojewicach i budynku archiwum w Rojewie, co przełoży się na zwiększenie efektywności energetycznej. Likwidacja azbestu wpłynie na poprawę stanu środowiska w gminie. Zadania mające na celu zwiększenie potencjału turystycznego to przede wszystkim budowa ścieżek rowerowych, budowa parkingu, oznakowanie szlaków turystycznych i ścieżek rowerowych. W celu poprawy świadomości ekologicznej mieszkańców, Gmina planuje przeprowadzenie cyklu szkoleń i działań promocyjnych.

Kolejnym celem bezpośrednim wynikającym z zapisów niniejszego Programu Rozwoju Lokalnego jest „Rozwój infrastruktury technicznej gminy Rojewo”. Cel ten pozostaje w zgodności z następującymi zapisami dokumentów programowych wyższego rzędu:

- Strategia „Europa 2020” - Zrównoważony rozwój – wspieranie gospodarki efektywniej korzystającej z zasobów, bardziej przyjaznej środowisku i bardziej konkurencyjnej. Cel ten ma być realizowany m. in. poprzez inwestycje w infrastrukturę, w szczególności w infrastrukturę transportową i energetyczną,
- Założenia Strategii Rozwoju Kraju 2020 – z zapisów dokumentu wynika, że istotnym czynnikiem wpływającym na procesy rozwojowe jest dostępność transportowa i infrastrukturalna. Zapóźnienia i niespójności w tym zakresie, nieadekwatność infrastruktury i jej niedopasowanie do potrzeb rozwoju społeczno-gospodarczego i przestrzennego wymagają kontynuacji wysiłku modernizacyjnego. Szczególnie ważna jest sukcesywna poprawa sieci transportowej,
- Założenia Strategii Rozwoju Województwa Kujawsko – Pomorskiego do roku 2020 – w ramach rozwoju obszarów wiejskich w kolejnych latach, planuje się dalszy rozwój lokalnej infrastruktury technicznej.

Gmina w ramach realizacji celu „Rozwój infrastruktury technicznej gminy Rojewo” planuje osiągnięcie celów szczegółowych w postaci: przebudowy dróg gminnych, budowy sieci wodociągowej i kanalizacyjnej, sporządzenia miejscowych planów zagospodarowania przestrzennego dla określonych terenów gminy oraz poprawy bezpieczeństwa na drogach. Osiągnięcie wszystkich powyższych celów nastąpi dzięki realizacji szeregu zadań inwestycyjnych. Gmina planuje inwestycje polegające na budowie i przebudowie dróg gminnych, co wpłynie na polepszenie sieci transportowej w kraju. Ponadto gmina zamierza przeprowadzić kolejne inwestycje związane z budową sieci kanalizacyjnej i wodociągowej, co zmniejszy zapóźnienia infrastrukturalne, wpływające negatywnie na społeczno – gospodarczy rozwój obszarów wiejskich.

Cel „Rozwój gospodarczy gminy Rojewo” wpisuje się w:

- Strategię „Europa 2020” – działanie – Rozwój sprzyjający włączeniu społecznemu – gospodarka charakteryzująca się wysokim poziomem zatrudnienia i zapewniająca spójność gospodarczą, społeczną i terytorialną – realizacja tego celu przejawiać ma się w zwiększeniu współczynnika aktywności zawodowej i ograniczeniu strukturalnego bezrobocia, jak również w zwiększeniu poczucia odpowiedzialności społecznej w sektorze biznesu,
- Założenia Strategii Rozwoju Kraju 2020 – cel – wzrost wydajności gospodarki – w ramach realizacji tego celu planuje się: zwiększenie produktywności gospodarki, wzrost udziału przemysłów średnio i wysoko zaawansowanych technologicznie, zwiększenie konkurencyjności i modernizację rolnictwa oraz poprawę warunków ramowych dla prowadzenia działalności gospodarczej,



## Gmina Rojewo

- Założenia Strategii Rozwoju Województwa Kujawsko – Pomorskiego do roku 2020 – jednym z celów strategicznych w rozwoju regionu jest rozwój gospodarki - głównym celem jest szeroko rozumiana aktywizacja gospodarki, przejawiająca się: zwiększeniem liczby miejsc pracy, zwiększeniem wartości produkcji, zwiększeniem liczby podmiotów gospodarczych (nowe inwestycje) oraz zwiększeniem konkurencyjności poprzez innowacyjność.

Cel „Rozwój gospodarczy gminy Rojewo” osiągnięty zostanie m. in. poprzez realizację celów szczegółowych w postaci: podnoszenia jakości usług publicznych, świadczonych przez urząd gminy, tworzenia pozarolniczych miejsc pracy, zwiększenia różnorodności gospodarczej, dywersyfikacji źródeł zarobkowania na terenie gminy, tworzenia grup producenckich w rolnictwie, oraz zachęcania do podejmowania aktywności gospodarczej. W ramach zadań przewidzianych do realizacji planuje się stworzenie elektronicznego obiegu dokumentów w urzędzie gminy, co wpłynie na polepszenie obsługi mieszkańców. Zadania w postaci budowy przechowalni owocowo – warzywnej oraz budowy suszarni i magazynów zbóż wpłyną na powstanie nowych miejsc pracy, z kolei zadanie szkoleniowe z różnicowania działalności gospodarczej na obszarach wiejskich ma na celu zachęcenie mieszkańców do aktywności gospodarczej.

Ostatnim celem bezpośrednim zawartym w Programie Rozwoju Lokalnego gminy Rojewo jest „Poprawa standardu życia mieszkańców”. Spójność tego celu z celami dokumentów strategicznych wyższego rzędu wynika z poniższych zapisów:

- Strategia „Europa 2020” – jednym z głównych celów zawartych w strategii jest „Wspieranie włączenia społecznego”, przejawiające się m. in. w walce z ubóstwem i wykluczeniem społecznym oraz w zmniejszeniu nierówności w obszarze zdrowia. Ważne jest wspieranie zdrowia osób starszych, aby umożliwić osiągnięcie spójności społecznej oraz większej wydajności,
- Założenia Strategii Rozwoju Kraju 2020 – jednym z celów strategii jest wzmocnienie warunków sprzyjających realizacji indywidualnych potrzeb i aktywności obywatela. Cel ten realizowany ma być poprzez poprawę skuteczności wymiaru sprawiedliwości, rozwój kapitału społecznego, zwiększenie bezpieczeństwa obywatela oraz utrwalenie bezpieczeństwa narodowego,
- Założenia Strategii Rozwoju Województwa Kujawsko – Pomorskiego do roku 2020 – Rozwój społeczny - głównym celem jest zasadnicza poprawa poziomu wykształcenia oraz poprawa stanu zdrowia, które opierać się będą na zmianie mentalności społeczeństwa oraz rozwoju infrastruktury. W zakresie edukacji zwraca się szczególną uwagę na promocję nauk ścisłych.

Cel „Poprawa standardu życia mieszkańców” osiągnięty zostanie m. in. poprzez: objęcie dzieci opieką przedszkolną w pełnym wymiarze czasu (9 godzin dziennie), unowocześnienie wyposażenia jednostek oświatowych, zwiększenie oferty zajęć pozalekcyjnych dla uczniów (dodatkowe zajęcia sportowe, informatyczne i językowe), wspieranie organizacji pozarządowych w celu integracji mieszkańców, dążenie do likwidacji barier architektonicznych, urbanistycznych i w komunikowaniu się oraz realizację programów profilaktycznych w zakresie ochrony zdrowia i przeciwdziałania uzależnieniom. Wszystkie powyższe działania wpłyną na zwiększenie współczynnika aktywności społecznej mieszkańców.

## 7. Oczekiwane wskaźniki osiągnięć Lokalnego Programu Rozwoju

W wyniku realizacji zadań objętych niniejszym Programem Rozwoju Lokalnego na lata 2012 – 2020 planuje się osiągnięcie następujących wskaźników produktu i rezultatu:

### Wskaźniki produktu:

- Długość wybudowanych/ rozbudowanych/ przebudowanych ścieżek rowerowych – 10 km,
- Liczba wybudowanych miejsc do parkowania – 35 sztuk,
- Długość oznakowanych szlaków i ścieżek – 15 km,
- Liczba zorganizowanych szkoleń - 13 sztuk,
- Liczba akcji promocyjnych – 1 sztuka,
- Liczba obiektów objętych termomodernizacją – 4 sztuki,
- Liczba obiektów, z których usunięto azbest – 180 sztuk,
- Długość wybudowanej sieci wodociągowej – 6,5 km,
- Długość wybudowanej sieci kanalizacyjnej – 8,5 km,
- Długość przebudowanych dróg gminnych – 4,5 km,
- Liczba opracowanych miejscowych planów – 3 sztuki,
- Liczba stworzonych systemów elektronicznego obiegu dokumentów – 1 sztuka,
- Liczba nowoutworzonych podmiotów gospodarczych – 3 sztuki,
- Liczba wybudowanych obiektów sportowo – rekreacyjnych – 2 sztuki,
- Liczba przebudowanych obiektów sportowo – rekreacyjnych – 4 sztuki,
- Liczba obiektów przeznaczonych na cele kulturalne – 7 sztuk,
- Liczba obiektów przedszkolnych – 1 sztuka,
- Liczba zakupionego sprzętu komputerowego z oprogramowaniem – 10 sztuk,
- Liczba rodzajów zajęć pozalekcyjnych – 3 sztuki,
- Liczba zorganizowanych dożynek – 8 sztuk,
- Liczba imprez targowych – 16 sztuk,
- Liczba obiektów dostosowanych do potrzeb osób niepełnosprawnych – 2 sztuki,
- Liczba zorganizowanych akcji dożywiania młodzieży – 8 sztuk

### Wskaźniki rezultatu:

- Liczba osób korzystających z wybudowanych/ rozbudowanych/ przebudowanych ścieżek rowerowych,
- Liczba osób korzystających z infrastruktury drogowej,
- Liczba osób korzystających z oznakowanych szlaków i ścieżek,
- Liczba uczestników szkoleń i akcji promocyjnej,
- Ilość usuniętego azbestu,
- Liczba osób korzystających z podłączenia do wybudowanej sieci wodociągowej,
- Liczba osób korzystających z podłączenia do wybudowanej sieci kanalizacji sanitarnej,
- Ilość zaoszczędzonej energii w wyniku realizacji projektów termomodernizacyjnych,
- Oszczędność czasu na drogach zmodernizowanych w przewozach pasażerskich,
- Powierzchnia obszaru objętego miejscowym planem,
- Liczba uczestników szkoleń,

## Gmina Rojewo

- Liczba osób korzystających z elektronicznego obiegu dokumentów,
- Liczba nowoutworzonych miejsc pracy,
- Liczba osób korzystających z obiektów sportowo – rekreacyjnych,
- Liczba osób korzystających z obiektów przeznaczonych na cele kulturalne,
- Liczba osób korzystających z usług on-line,
- Liczba osób korzystających z przedszkola,
- Liczba uczniów korzystających z zajęć pozalekcyjnych,
- Liczba osób biorących udział w dożynkach,
- Liczba osób biorących udział w targach,
- Liczba osób niepełnosprawnych korzystających z obiektów użyteczności publicznej,
- Liczba uczniów objętych akcją dożywiania

## 8. System wdrażania, sposoby monitorowania i kontroli

Planowanie strategiczne jest procesem ciągłym. Dla zagwarantowania, że postanowienia przyjęte w Lokalnym Programie Rozwoju będą konsekwentnie realizowane, zapewnione zostaną warunki organizacyjne i instytucjonalne do ich wdrażania i weryfikacji. Samorząd Gminy Rojewo pełni rolę koordynatora i organizatora Programu.

Organem nadzorującym realizację Programu jest Rada Gminy. Odpowiedzialny za wykonanie ujętych w nim założeń Wójt Gminy będzie przedkładał Radzie Gminy na jej wniosek sprawozdania z realizacji celu nadrzędnego i celów szczegółowych z rozbiciem na zadania. Poza funkcją nadzorczą, wyłączną kompetencją Rady Gminy będzie uchwalanie zmian w zapisach Programu.

Instytucją odpowiedzialną za realizację Programu jest Wójt Gminy. Lokalny Program Rozwoju może być realizowany samodzielnie przez Gminę, we współpracy z innymi partnerami lub poprzez inspirowanie i wspieranie realizacji przedsięwzięć innych jednostek.

Wójt Gminy będzie realizował zapisy Programu poprzez:

- nadzór nad realizacją działań w oparciu o sprawozdania i bieżące wnioski Referatu Budownictwa, Gospodarki komunalnej i Zagospodarowania przestrzennego oraz Referatu Organizacyjnego i Ochrony Środowiska, odpowiedzialnych za monitorowanie wdrażania Programu,
- podejmowanie czynności, zmierzających do zapewnienia środków finansowych na przyjęte do realizacji zadania, a w szczególności uwzględnianie zadań w projektach budżetów Gminy na kolejne lata i w Wieloletniej Prognozie Finansowej (WPF) oraz pozyskiwanie pozabudżetowych źródeł finansowania, np. funduszy z programów unijnych, wkładu własnego inwestorów zewnętrznych,
- nawiązywanie współpracy z partnerami w realizacji działań, wymagających zaangażowania innych podmiotów, m.in.: organów samorządowych innych gmin lub powiatu, samorządu województwa, instytucji administracji publicznej, organizacji pozarządowych, przedsiębiorców.

Wójt Gminy we współpracy z Referatami będzie identyfikował potrzeby zmian zapisów Programu. Podstawą ewentualnych zmian będą wnioski podmiotów realizujących poszczególne zadania. Propozycje weryfikacji Programu przedstawiane będą Radzie Gminy, zgodnie z wewnętrznymi procedurami wprowadzania zmian do uchwał.

Na wszystkich etapach wdrażania Programu musi zostać zapewniona ścisła współpraca pomiędzy podmiotami odpowiedzialnymi za wdrażanie poszczególnych zadań (począwszy od planowania i prac przygotowawczych do zakończenia realizacji).

Dla efektywnej realizacji zapisów Lokalnego Programu Rozwoju niezbędne jest stworzenie systemu stałej kontroli i monitoringu realizacji jego ustaleń. Monitoring powinien polegać na systematycznym gromadzeniu i przetwarzaniu danych i informacji dotyczących rozwoju Gminy, ciągłej obserwacji zachodzących ilościowych oraz jakościowych zmian.

Monitoring umożliwia modyfikację poszczególnych elementów przyjętych ustaleń strategicznych. Jednocześnie system ten może być wykorzystywany do ciągłego śledzenia zdarzeń, tendencji i procesów zachodzących w otoczeniu Gminy, jak i wewnątrz niej, które mogą wywierać pozytywny lub negatywny wpływ na osiąganie przyjętych celów rozwoju. Pozwala to na zwiększenie zdolności Władz Gminy Rojewo do szybkiej i skutecznej reakcji na zmiany zachodzące zarówno w jej otoczeniu, jak i wewnątrz niej.

## Gmina Rojewo

Poprzez dobór właściwych wskaźników, mierzalnych i dostępnych w statystyce publicznej lub w wewnętrznym systemie sprawozdawczości Urzędu Gminy, możliwe będzie efektywne monitorowanie procesu wdrażania Lokalnego Programu Rozwoju. Do oceny kierunków działania przyjęto wskaźniki produktu i rezultatu zebrane w rozdziale 7. Wskaźniki mogą być na bieżąco aktualizowane, w zależności od wymogów aktualnych dokumentów programowych instytucji zewnętrznych, współfinansujących dane zadanie.

Wyniki monitoringu powinny być podstawą do oceny stanu realizacji Lokalnego Programu Rozwoju. Wyniki monitoringu stanowiąc będą podstawę do aktualizacji Programu, której projekt przedstawi Radzie Gminy Wójt po przeprowadzeniu konsultacji społecznych i zebraniu w jej wyniku wniosków i uwag.



PRZEWODNICZĄCA RADY GMINY

*Joanna Mąka*

