

UCHWAŁA NR XXXIII/201/2013
RADY GMINY ROJEWO
z dnia 27 listopada 2013r.

w sprawie przystąpienia do sporządzenia miejscowego planu zagospodarowania przestrzennego dla części działki nr ewid. 89/2 położonej w m. Glinno Wielkie, gmina Rojewo.

Na podstawie art. 14 ust. 1, 2 i 4 ustawy z dnia 27 marca 2003r. o planowaniu i zagospodarowaniu przestrzennym (Dz.U. z 2012r. poz. 647, poz. 951 i poz. 1445 oraz z 2013r. poz. 21 i poz. 405) oraz art. 18 ust. 2 pkt 5 ustawy z dnia 8 marca 1990r. o samorządzie gminnym (Dz.U. z 2013r. poz. 594 i poz. 645) uchwała się, co następuje:

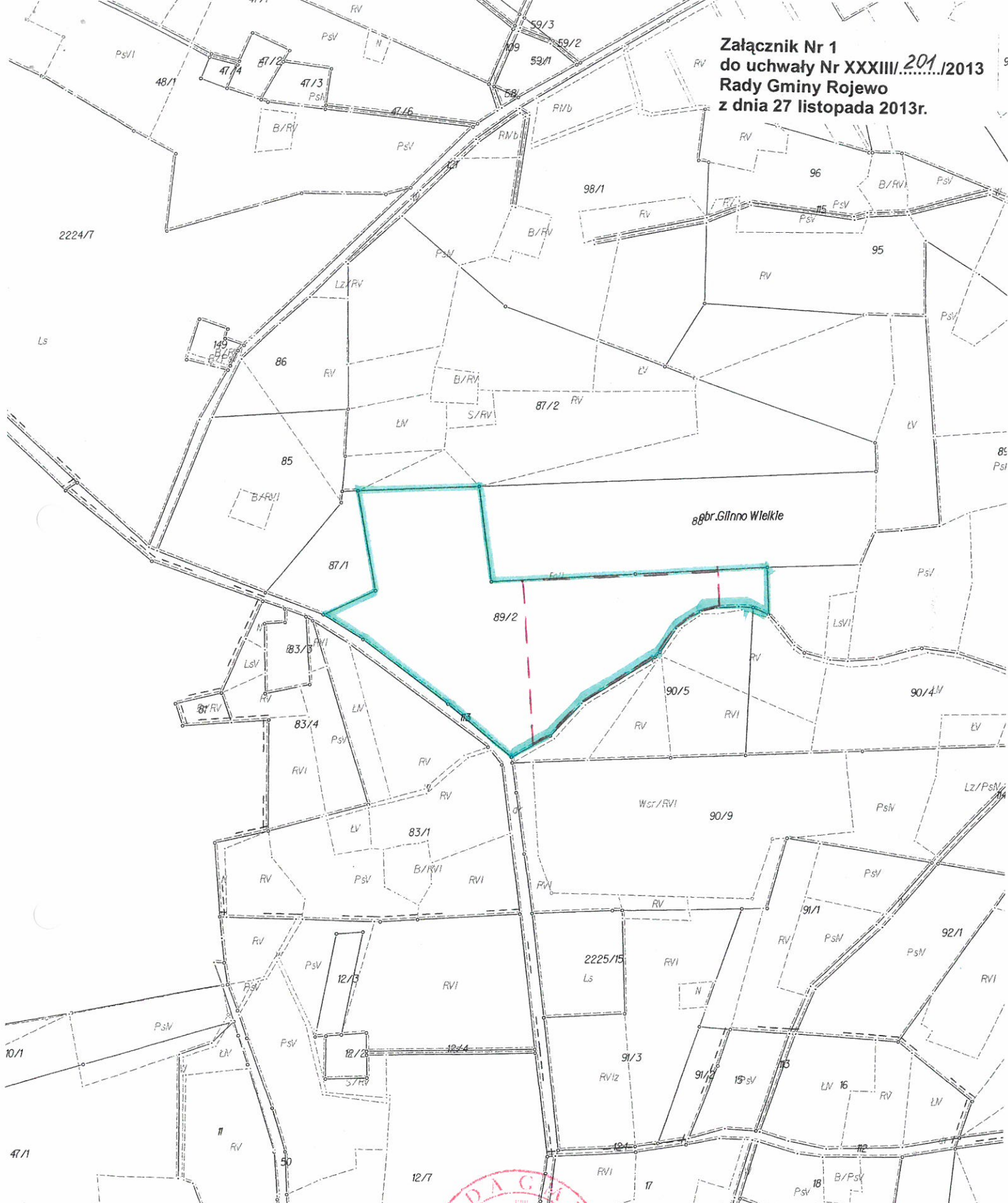
- §1. Przystępuje się do sporządzenia miejscowego planu zagospodarowania przestrzennego dla części działki nr ewid. 89/2 położonej w m. Glinno Wielkie, gm. Rojewo.
- §2. Granice obszaru objętego miejscowym planem zagospodarowania przestrzennego, o którym mowa w §1, określa załącznik graficzny do niniejszej uchwały, stanowiący jej integralną część.
- §3. Wykonanie uchwały powierza się Wójtowi Gminy Rojewo.
- §4. Uchwała wchodzi w życie z dniem podjęcia.





PRZEWODNICZĄCA RADY GMINY

Joanna Mąka

**Załącznik Nr 1
do uchwały Nr XXXIII/201/2013
Rady Gminy Rojewo
z dnia 27 listopada 2013r.**



Objaśnienia:

-  granica obszaru objętego projektem planu
-  granice działki ewid. 89/2



PRZEWODNICZĄCA RADY GMINY

Joanna Mąka

**MAPA EWIDENCJI GRUNTÓW w skali 1:5 000
obręb GLINNO WIELKIE
gm. ROJEWO, pow. INOWROCŁAWSKI, woj. KUJAWSKO - POMORSKIE**

Uzasadnienie
do Uchwały Nr XXXIII/201/2013
Rady Gminy Rojewo
z dnia 27 listopada 2013r.

w sprawie przystąpienia do sporządzenia miejscowego planu miejscowego zagospodarowania przestrzennego dla części działki nr ewid. 89/2 położonej w m. Glinno Wielkie, gm. Rojewo.

Zgodnie z art. 14 ust. 1 i 4 ustawy z dnia 27 marca 2003r. o planowaniu i zagospodarowaniu przestrzennym (Dz.U. z 2012r. poz 647 z późn. zm.) w celu ustalenia przeznaczenia terenów, w tym dla inwestycji celu publicznego, oraz określenia sposobu ich zagospodarowania i zabudowy rada gminy podejmuje z własnej inicjatywy bądź na wniosek wójta uchwałę o przystąpieniu do sporządzenia miejscowego planu zagospodarowania przestrzennego.

Projekt uchwały przewiduje sporządzenie miejscowego planu zagospodarowania przestrzennego w zakresie terenu określonego na załączniku graficznym do uchwały.

Sporządzenie miejscowego planu zagospodarowania przestrzennego podyktowane jest zamiarem przeznaczenia przedmiotowego terenu pod kopalnię kruszywa naturalnego.

Zgodnie z art. 14 ust. 5 ustawy z dnia 27 marca 2003r. o planowaniu i zagospodarowaniu przestrzennym przed podjęciem uchwały o przystąpieniu do sporządzenia miejscowego planu zagospodarowania przestrzennego Wójt Gminy Rojewo dokonał analizy dotyczącej zasadności przystąpienia do sporządzenia planu i stwierdził zgodność przewidywanych zmian z ustaleniami Studium uwarunkowań i kierunków zagospodarowania przestrzennego Gminy Rojewo zatwierdzonego uchwałą Nr XXIII/136/2012 Rady Gminy Rojewo z dnia 13 grudnia 2012r. w sprawie uchwalenia zmiany Studium uwarunkowań i kierunków zagospodarowania przestrzennego Gminy Rojewo, przygotował materiały geodezyjne oraz ustalił niezbędny zakres prac planistycznych.

Inicjatorem wywołania uchwały jest Wójt Gminy Rojewo na podstawie wniosku złożonego przez zainteresowanego mieszkańca gminy.

W takiej sytuacji wywołanie niniejszej uchwały jest uzasadnione.



PRZEWODNICZĄCA RADY GMINY
Joanna Mąka