# Mapa sytuacyjno-wysokościowa skala 1:500

## pochodne mapy numer 355.313.172, 355.313.172, 355.313.174

**Województwo: kujawsko-pomorskie**
**Powiat: Inowrocławski**
**Gmina: Rojewo**
**Obręb: Zawiszyn**
**Dz. nr: 118**

**KERG. 2260/2012**
**Ks. rob. 29/08/12**

układ współrzędnych „1965”
układ wysokości K-60

USŁUGI GEODEZYJNO-KARTOGRAFICZNE
inż. Andrzej Biedrzycki
ul. Roosevelta 29, 88-100 Inowrocław
tel. 52/355 16 99, tel. kom. 509 589 174
NIP 556-103-51-97 REGON 093191230

GEODETA UPRAWNIONY
inż. Andrzej Biedrzycki
upraw. 20805

STAROSTWO PO[illegible]TOWE
w Inow[illegible]
Powiato[illegible]
Uzgadniania Dokum[illegible]rojektowej
1 23.10.2012

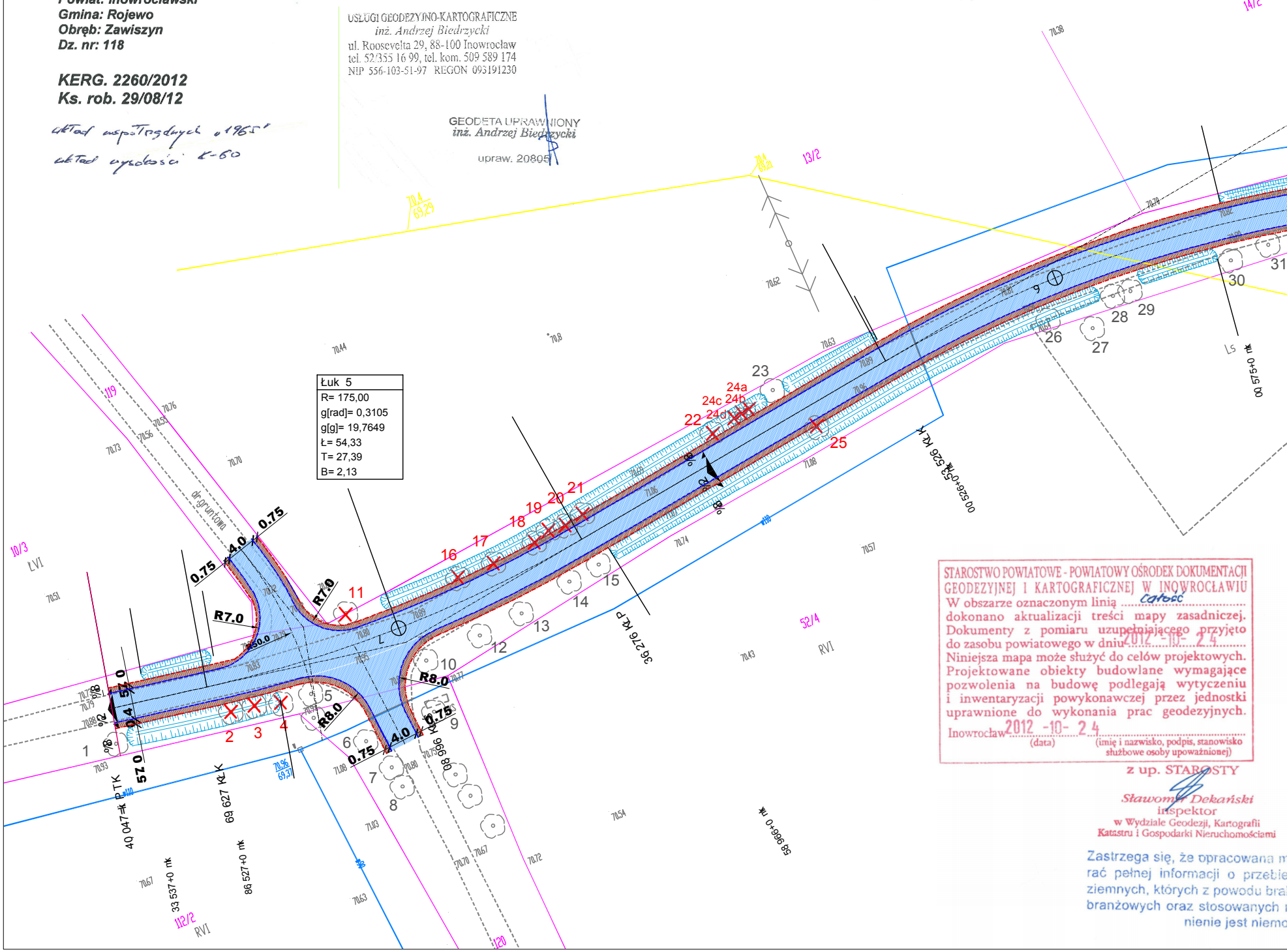

Łuk 5
R= 175,00
g[rad]= 0,3105
g[g]= 19,7649
Ł= 54,33
T= 27,39
B= 2,13
dr. gruntowa
R7.0
R8.0
R8.0
R7.0
R50.0
4.0
0.75
57 0
1
2
3
4
5
6
7
8
9
10
11
12
13
14
15
16
17
18
19
20
21
22
23
24a
24b
24c
24d
25
26
27
28
29
30
31
119
10/3
ŁVI
13/2
14/2
52/4
RVI
112/2
120
40 047+ PTK
69 627 KŁK
33 537 +0 mk
86 527 +0 mk
36 276 KŁP
00 525+0 KŁK
58 966+0 mk
00 575+0 mk
70.4
69.29
70.96
69.37

STAROSTWO POWIATOWE - POWIATOWY OŚRODEK DOKUMENTACJI GEODEZYJNEJ I KARTOGRAFICZNEJ W INOWROCŁAWIU
W obszarze oznaczonym linią całość
dokonano aktualizacji treści mapy zasadniczej.
Dokumenty z pomiaru uzupełniającego przyjęto do zasobu powiatowego w dniu 2012 -10- 24
Niniejsza mapa może służyć do celów projektowych. Projektowane obiekty budowlane wymagające pozwolenia na budowę podlegają wytyczeniu i inwentaryzacji powykonawczej przez jednostki uprawnione do wykonania prac geodezyjnych.
Inowrocław 2012 -10- 24
(data)
(imię i nazwisko, podpis, stanowisko służbowe osoby upoważnionej)

z up. STAROSTY
Sławomir Dekański
inspektor
w Wydziale Geodezji, Kartografii
Katastru i Gospodarki Nieruchomościami

Zastrzega się, że opracowana m
rać pełnej informacji o przebie
ziemnych, których z powodu bra
branżowych oraz stosowanych
nienie jest niemo

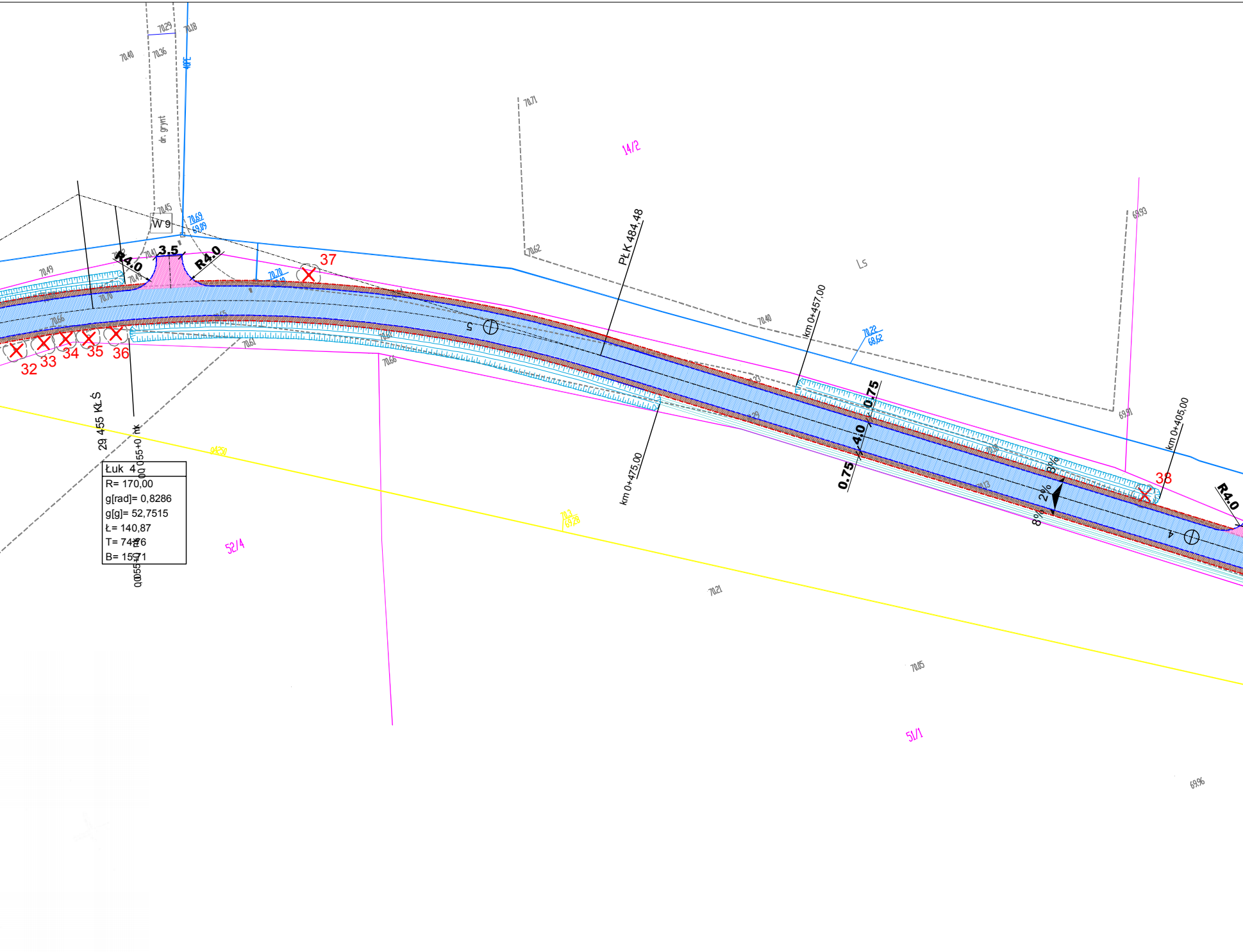
W 9
3,5
R4.0
R4.0
R4.0
37
32
33
34
35
36
38
dr. grunt
14/2
52/4
51/1
Ls
PŁK 484,48
km 0+457,00
km 0+475,00
km 0+405,00
0.75
4.0
0.75
2%
8%
8%
29 455 KŁ Ś
Łuk 4
R= 170,00
g[rad]= 0,8286
g[g]= 52,7515
Ł= 140,87
T= 74,76
B= 15,71
70.40
70.36
70.29
70.18
70.71
70.62
70.45
70.69
69.09
70.49
70.70
70.61
70.66
70.40
70.22
68.62
69.93
69.91
70.21
70.05
69.96

napa może nie zawie-
egu przewodów pod-
ku danych z instytucji
metod pomiaru ujaw-
ożliwe

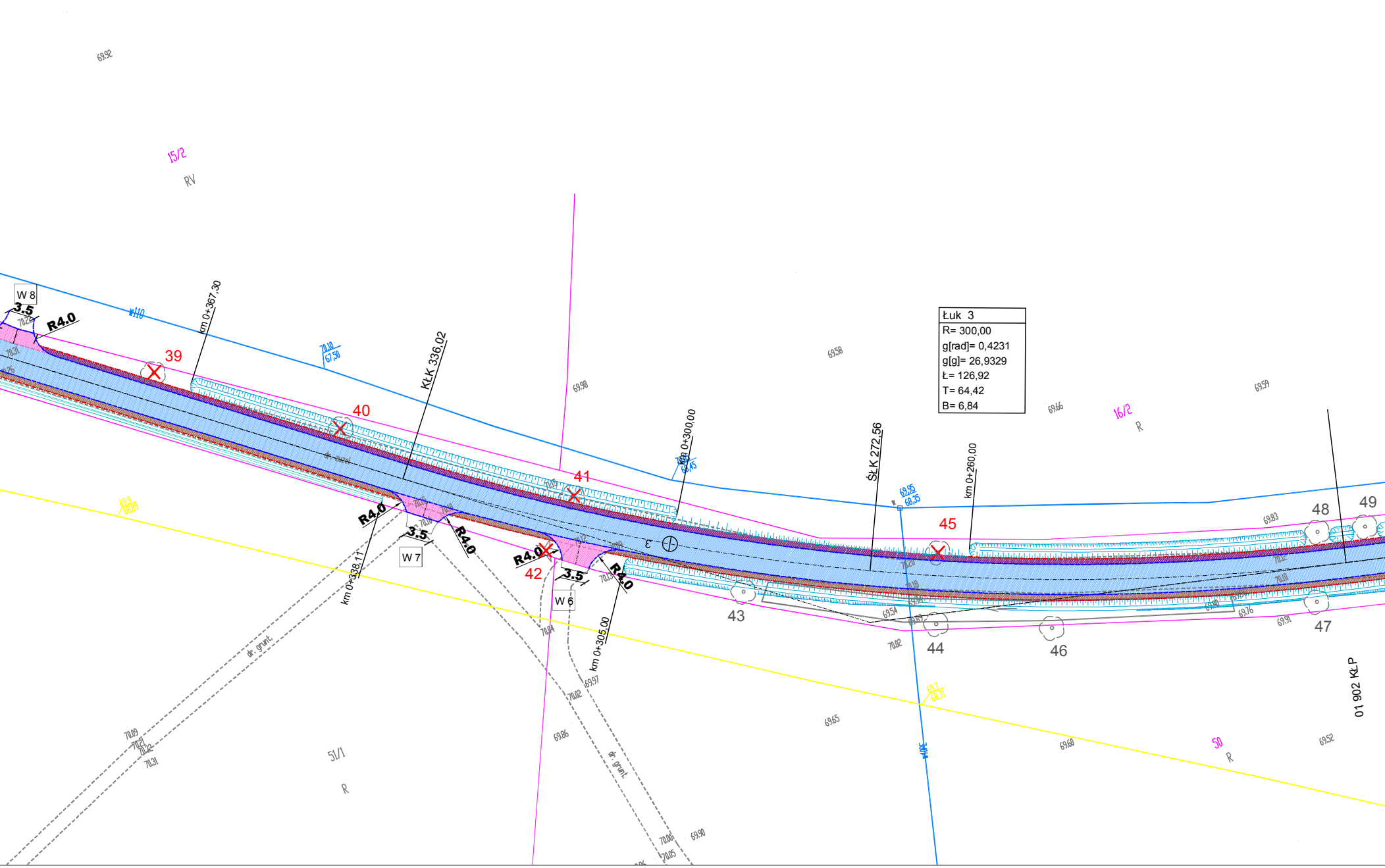
W 8
3.5
R4.0
39
km 0+367,30
KŁK 336,02
40
41
W 7
3.5
R4.0
R4.0
42
W 6
3.5
R4.0
R4.0
km 0+338,11
km 0+305,00
km 0+300,00
ŚŁK 272,56
km 0+260,00
43
44
45
46
47
48
49
Łuk 3
R= 300,00
g[rad]= 0,4231
g[g]= 26,9329
Ł= 126,92
T= 64,42
B= 6,84
15/2
RV
16/2
R
51/1
R
50
R
dr. grunt.
dr. grunt.
01 902 KŁ.P
69,92
69,98
69,58
69,66
69,59
69,83
69,65
69,60
69,52
69,86
69,90
70,09
70,31
70,02
69,97
70,04
70,00
70,05

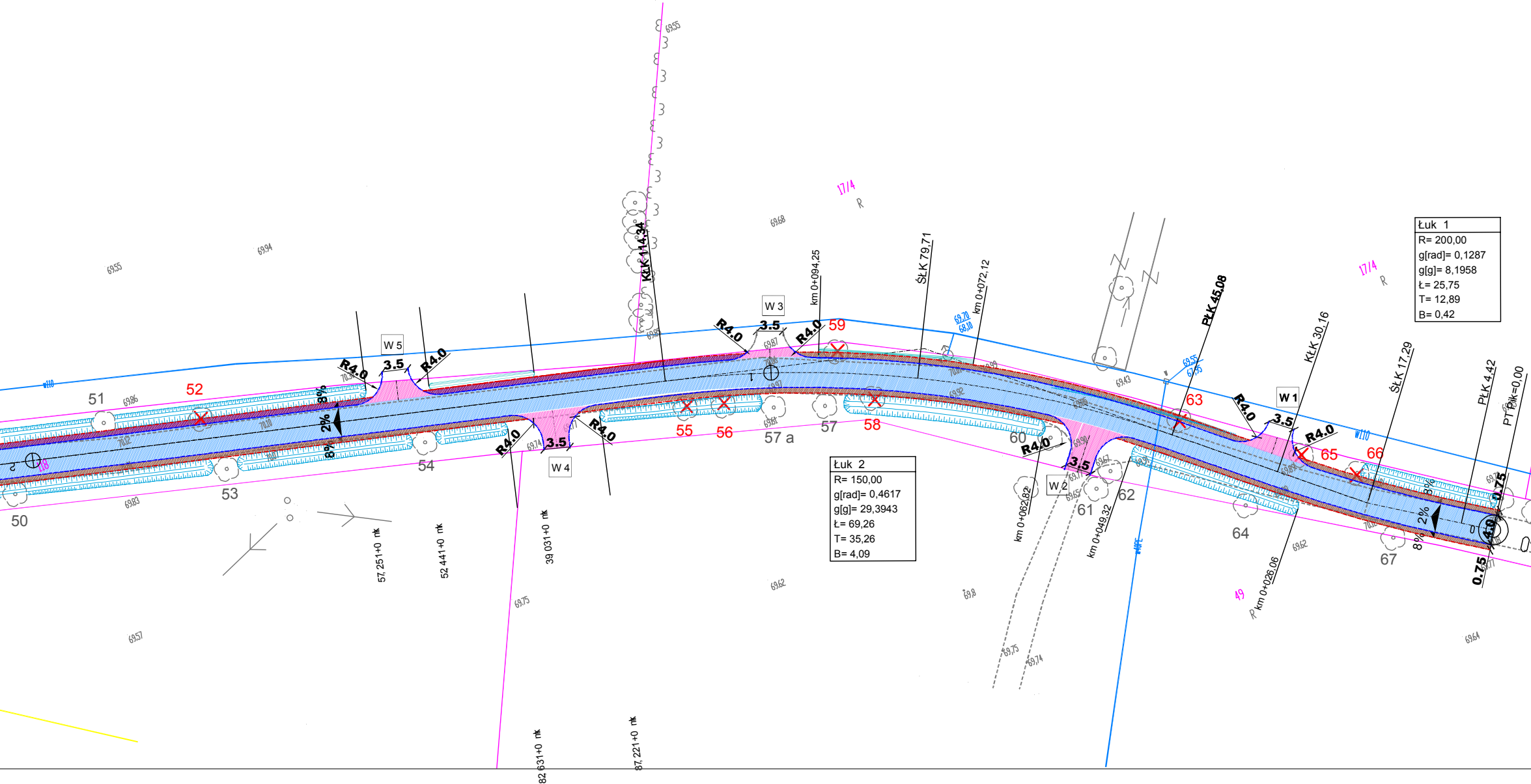

Łuk 1
R= 200,00
g[rad]= 0,1287
g[g]= 8,1958
Ł= 25,75
T= 12,89
B= 0,42

Łuk 2
R= 150,00
g[rad]= 0,4617
g[g]= 29,3943
Ł= 69,26
T= 35,26
B= 4,09

KŁK 114,34
km 0+094,25
ŚŁK 79,71
km 0+072,12
PŁK 45,08
KŁK 30,16
ŚŁK 17,29
PŁK 4,42
PTPlk=0,00
km 0+062,82
km 0+049,32
km 0+026,06
W 1
W 2
W 3
W 4
W 5
R4.0
3.5
2%
8%
0.75
4.0
17/4
49
50
51
52
53
54
55
56
57
57 a
58
59
60
61
62
63
64
65
66
67
57, 251+0 mk
52 441+0 mk
39 031+0 mk
82 631+0 mk
87, 221+0 mk
69.55
69.94
69.68
69.86
69.83
69.43
69.62
69.75
69.8
69.57
69.64
69.74

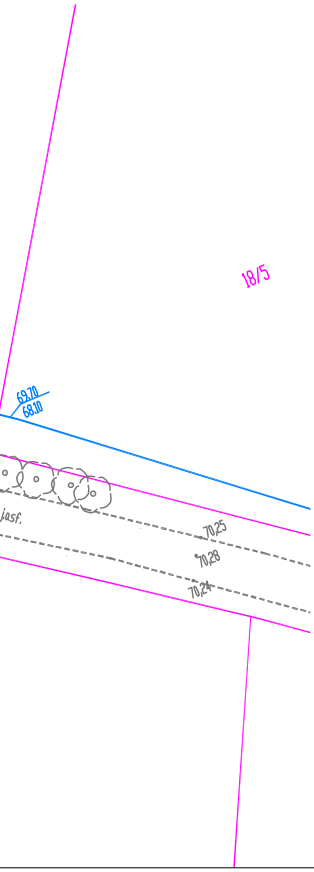
18/5
69,70
68,10
jasf.
70,25
70,28
70,24

## LEGENDA

| | |
|---|---|
| ▨ | **Nawierzchnia bitumiczna jezdni** |
| ▨ | **Pobocza utwardzone z kruszywa łamanego** |
| ▨ | **Zjazdy utwardzone z kruszywa łamanego** |
| ✕ 66 | **Drzewa do wycinki** |
| ═ | **Rów odwadniajacy** |
| ═ | **Mulda odwadniająca** |

**Pracownia Projektowa**
**PROJBUD Jarosław Matuszak**
**88-100 Inowrocław, ul. Poznańska 36**

| | |
|---|---|
| **Obiekt** | *Przebudowa drogi gminnej w m. Zawiszyn, gm. Rojewo* |
| **Tytuł opracowania:** | **PLAN SYTUACYJNY** |

Projektant- branża drogowa
**mgr inż. Jarosław Matuszak**
uprawnienia budowlane numer
KUP/0128/POOD/08
do projektowania bez ograniczeń w specjalności drogowej

Sprawdzający- branża drogowa
**mgr inż. Andrzej Piasecki**
uprawnienia budowlane numer
KUP/0117/PWOD/11
do projektowania bez ograniczeń w specjalności drogowej

| | |
|---|---|
| Skala | **1:500** |
| Nr rysunku | **1d** |
| Data | **12.2012** |

Opracował
**inż. Bartłomiej Cheś**